



ASSOCIAZIONE  
NO PROFIT



# **GRUPPO AMICI DELLA MONTAGNA PIAZZOLA SUL BRENTA**

**PROGRAMMA  
ATTIVITÀ 2019**



# SU e GIÙ SPORT

di DAVIDE MIOTTI

TREKKING  
ALPINISMO  
SKIALP  
FREECLIMBING  
ICECLIMBING

**NOLEGGIO  
CIASPOLE E  
SCI ALPINISMO**

Bassano del Grappa

Cusinati

Su e Giù Sport

Padova

**QUALITÀ  
PER LA  
MONTAGNA**

**DAVIDE MIOTTI  
GUIDA ALPINA:**  
per le tue gite su neve,  
roccia o ghiaccio...  
**CONTATTAMI!**

Belvedere di Tezze sul Brenta (VI)  
Via Nazionale, 60 - tel./fax 0424 561095  
[www.suegiusport.it](http://www.suegiusport.it) - [info@suegiusport.it](mailto:info@suegiusport.it)

**SCONTI SPECIALI AI SOCI GAdM PIAZZOLA SUL BRENTA**

## 20 ANNI ASSIEME IN MONTAGNA CON GLI AMICI, NATURALMENTE! 1999, 2019 -ARRIVARE E RIPARTIRE!

Approfitto in premessa per porgere un caro saluto a tutti gli amici, ai simpatizzanti e agli associati del Gruppo Amici della Montagna di Piazzola sul Brenta.

1999, 2019 - Arrivare e ripartire! Arrivare, raggiungere un traguardo come possono essere i primi 20 anni di vita per il nostro sodalizio e da qui ripartire, per raggiungere altri traguardi, più in là negli anni, più avanti nella vita, e sicuramente più in alto per chi come noi, dedica la propria attività al salire in montagna! Sono queste le sensazioni che ho incontrato e che sto vivendo dal 10 dicembre scorso, quando il Consiglio Direttivo neo eletto, mi ha chiamato a presiedere questo gruppo. Carica che ho accettato con una punta di preoccupazione ma anche con molto orgoglio e fiducia. E con la volontà di fare del mio meglio!

Permettetemi una personalissima notazione: sono ormai dieci anni che frequento il gruppo; in questo periodo sono cresciuta e vissuta in mezzo a voi e alle montagne. Ora i nostri cammini si sono uniti in forma ancora più stretta, pronti per ripartire verso altre mete e altri traguardi, che, sono convinta, sapremo raggiungere assieme, per rendere il nostro gruppo ancora più bello e grande.



E adesso sono qui, alla guida del gruppo che intendo rappresentare e condurre con l'aiuto di tutti, dai componenti il Consiglio Direttivo a tutti gli altri amici che, ne sono sicura, non mancheranno certo di darmi una mano, anche magari con la sola partecipazione alle attività.

Il presidente Sabina Mascaro  
e il Consiglio Direttivo GAdM

♥SAPONI ♥PROFUMATORI ♥BOMBONIERE  
♥OGGETTISTICA SHABBY CHIC  
♥CANDELE PROFUMATE

Via Roma, 42 - Portici di Piazza Paolo Camerini  
PIAZZOLA SUL BRENTA (PD)

Tel. 348 3856691 - [www.arterilab.com](http://www.arterilab.com)


  Arterilab



ARTIGIANI PER PASSIONE  
DAL 2000





# 20 AN ESCUR





# NI DI SIONI!



## Programma 2019 - 20 Anni in Montagna assieme!

Il 2019 sarà l'anno del ventennale e parte delle nostre attività saranno dedicate per celebrare questo obiettivo raggiunto, consapevoli tuttavia che questa sarà anche l'occasione per ripartire, rinnovati nello spirito e nelle idee, per raggiungere sempre nuovi traguardi. **Per quest'anno il sommario non è presentato secondo il solito ordine temporale, ma secondo l'anno in cui l'escursione proposta è stata effettuata. Poi di seguito, nell'esposizione il programma seguirà il solito ordine cronologico.**

- 1999, 22 settembre 2019:** Gruppo dell'Antelao - San Vito di Cadore, Forcella grande, Rif. Galassi;
- 2000, 7 luglio 2019:** Tre Cime di Lavaredo - Rif. Auronzo, Rif. Locatelli, Rif. Pian di Cengia;
- 2001, 27 gennaio 2019:** Pale di San Martino - Passo Rolle, Castellaz, Cristo Pensante;
- 2002, 21 dicembre 2019:** Prealpi Venete - Salita al Monte Summano;
- 2003, 7 aprile 2019:** Escursione rosa - Altopiano dei 7 comuni;
- 2004, 10 marzo 2019:** Prealpi Venete - Altopiano dei 7 comuni - Malga Larici, Bocchetta Portule, Cima Portule;
- 2004, 19 maggio 2019:** Prealpi Veneto/Trentine - da Lamon a Castel Tesino per la via Claudia Augusta Altinate;
- 2005, 4 agosto 2019:** Dolomiti Ampezzane - Passo Falzarego, Val Travenanzes, Rif. Giussani;
- 2006, 17 novembre 2019:** Per monti, boschi e valli- Bosco del Cansiglio: la Crosetta, Pian Cansiglio;
- 2007, 20 e 21 luglio 2019:** Gruppo Odle - Rif. Firenze, traversata delle Odle;
- 2008, 23 giugno 2019:** Gruppo del Latemar - Passo Pampeago, Rifugio Torre di Pisa;
- 2009, 20 ottobre 2019:** Escursione - cicloescursione del ventennale: le "20" salite in Grappa;
- 2010, 8 settembre 2019:** Gruppo del Sella - Val di Fassa - Passo Pordoi, Piz Boè;
- 2011, 6 gennaio 2019:** Prealpi Venete - Lavarone, Bertoldi, Monte Cimone;
- 2012, 24 febbraio 2019:** Gruppo dei Lagorai - Rifugio Serot, Monte Cola;
- 2013, 23 e 24 marzo 2019:** Dolomiti Ampezzane - Croda da Lago, Rif. Croda da Lago;
- 2014, 5 maggio 2019:** Carso Sloveno - Grotte di San Canziano;
- 2015, 9 giugno 2019:** Gruppo dei Lagorai - Cresta del Frate, Cimon di Rava;
- 2016, 25 aprile 2019:** Massiccio del Pelmo - Zoppè di Cadore, Rif. Venezia;
- 2017, 2 giugno 2019:** Dolomiti di Zoldo - Gruppo del Bosconero - Rif. Bosconero;
- 2018, 10 febbraio 2019:** Dolomiti di Fiemme - Val di Cembra, Rif. Potz Mauer;
- 19 gennaio 2019:** Cena sociale
- 26 maggio 2019:** Escursione in collaborazione con D&G Brenta, Banca del tempo e Auser
- 12-13-14-15 settembre 2019:** Cicloescursione da Piazzola sul Brenta a Trieste
- 6 ottobre 2019:** Raduno Regionale F.I.E. a Piazzola sul Brenta
- 10-11-12-13 ottobre 2019:** Viaggio culturale: a Matera e nei luoghi di Federico II

## **...il nuovo Consiglio Direttivo**

Nello scorso mese di dicembre si sono svolte le elezioni per il rinnovo del Consiglio Direttivo per il triennio 2019 - 2021. L'Assemblea e le consultazioni hanno visto la partecipazione entusiasta e convinta di moltissimi associati. Il nuovo Consiglio Direttivo poi, riunitosi l'11 dicembre 2018 ha provveduto al rinnovo delle cariche sociali nel modo seguente:

Sabina Mascaro - Presidente  
Tarcisio Santinello - Vice Presidente  
Riccardo Lago - Segretario  
Romana Todescato - Tesoriere  
Cinzia Guerriero - Consigliere  
Paolo Cervato - Consigliere  
Zonta Luigi - Consigliere  
Anastasia Parfene - Consigliere  
Ivo Callegari - Consigliere

Ai nuovi componenti del C.D. l'augurio di un buon e proficuo lavoro. Ed infine un sentito ringraziamento a tutti i componenti del precedente Consiglio Direttivo e al Presidente uscente, Chiara Bergamin, che con capacità, diligenza e costanza hanno contribuito a rendere ancora più grande il nostro bel Gruppo.

## **...i corsi FIE - A.E.R.**

Nell'intento di accrescere le competenze degli accompagnatori e la sicurezza dei partecipanti alle escursioni, il C.D. del gruppo si è impegnato per far partecipare alcuni associati ai corsi FIE per Accompagnatore Escursionistico Regionale (A.E.R.); che hanno avuto inizio lo scorso mese di ottobre

proprio a Piazzola sul Brenta.

Gli allievi A.E.R. del Gruppo Amici della Montagna di Piazzola sul Brenta che partecipano ai corsi sono:

Tarcisio Santinello, Paolo Cervato, Paolo Graffigni, Paolo Casonato, Anastasia Parfene, Chiara Bergamin, Ornella Baggio, Ganni Dal Zuffo, Paolo



## Prealpi Venete

### Lavarone, Bertoldi, Monte Cimone

#### *Escursione effettuata nel 2011*

Un itinerario che si snoda fra alcune delle più caratteristiche borgate di Lavarone, per facili sentieri e tra le smeraldine abetaie dell'altopiano fino alla sommità del monte Cimone, panoramica elevazione con splendida vista su questa falda di acrocorno e su gran parte della Valsugana.



**trasporto**

pullman / mezzi propri  
comitiva unica



**dislivello**

m 400



**difficoltà**

**E**



**tempo di percorrenza**

4 / 6 ore



**referenti**

Paolo Graffigni, tel. 347 836 3201;  
Riccardo Lago, tel. 328 832 0432



**percorso**

da definire in dettaglio.





## Cena Sociale

E ancora una volta iniziamo da dove avevamo finito: assieme!  
Ancora una volta per fare il bilancio della stagione appena passata e per cominciare ad organizzare quella che abbiamo appena iniziato. Assieme!

*Con gli amici, naturalmente!*



difficoltà

EG



referenti

Il Consiglio Direttivo



# MARCHETTO FABIO

ONORANZE  
FUNEBRI

M. DELLA LIBERTÀ 8

PIAZZOLA SUL BRENTA 35016 (PD)

CELL. 348-8297398



## ZULIAN SNC

OFFICINA AUTORIZZATA E VENDITA



### I NOSTRI PRINCIPALI SERVIZI:

- VENDITA AUTO • MANUTENZIONE PERIODICA • DIAGNOSI ELETTRONICA • RIPARAZIONE MULTIMARCHE
- ASSISTENZA CLIMATIZZATORI • MONTAGGIO ACCESSORI

VIA DELLA RESISTENZA, 22 • 35016 PIAZZOLA SUL BRENTA (PD)  
TEL. E FAX 049 5590506 • [andrezulian.renault@libero.it](mailto:andrezulian.renault@libero.it)

# Pale di San Martino

## Passo Rolle, Castellaz, Cristo Pensante

### *Escursione effettuata nel 2001*

Una facile escursione nella zona del passo Rolle, per raggiungere una tozza cima isolata che tuttavia si presenta come uno straordinario balcone panoramico sulle scenografiche cime della catena settentrionale delle Pale di San Martino, sovrastate dall'elegante cuspide del Cimon e dalla altera maestà di Cima Vezzana.

Sulla cima una croce e una grande statua di Cristo pensante aggiungono un tocco di spiritualità ad una ambiente maestoso e imponente...



**trasporto**

pullman / mezzi propri  
comitiva unica



**dislivello**

m 350



**difficoltà**

E



**tempo di percorrenza**

4 / 5 ore



**referenti**

Paolo Doff Sotta, tel. 392 104 8029;  
Ramona Zaharia, tel. 347 435 8393;  
Riccardo Lago, tel. 328 832 0432



**percorso**

Passo Rolle 1980, Baita Segantini 2170, M.te Castellaz 2333 e rit.





# Dolomiti di Fiemme

## Val di Cembra, Rif. Potz Mauer

### ***Escursione effettuata nel 2018***

“... seguendo le vie dall’acqua” è stato il tema che per l’anno 2018 il gruppo si è dato come approfondimento tematico e culturale; ed è appunto seguendo la via degli antichi mestieri lungo l’Avisio che in questa escursione si è andati, e si andrà a rivivere come un tempo, ove l’acqua condizionava la vita quotidiana delle persone. L’acqua sorgente primaria di energia e di vita!



**trasporto**  
pullman / mezzi propri  
comitiva unica



**dislivello**  
m 600 ca



**difficoltà**  
**E**



**tempo di percorrenza**  
6 / 7 ore



**referenti**  
Tarcisio Santinello, tel. 347 953 9695;  
Paolo Cavinato, tel. 340 213 4816



**percorso**  
...seguendo le vie dell’acqua lungo le rive dell’Avisio.



# Gruppo dei Lagorai

## Rifugio Serot, Monte Cola

### ***Escursione effettuata nel 2012***

Il versante che sovrasta il paese di Roncegno è una delle zone più belle della Valsugana, con decine di masi e baite disseminate tra castagneti e pascoli in un ampio risalto intervallato ora da creste ora da minuscole vallette, completamente dominato dalla dorsale del Lagorai, che conferiscono all'ambiente un carattere decisamente alpestre.



**trasporto**

pullman / mezzi propri  
comitiva unica



**dislivello**

m 820 ca



**difficoltà**

**E**



**tempo di percorrenza**

5 / 6 ore



**referenti**

Luca Libero, tel. 345 035 9219;  
Paolo Cervato, tel. 348 419 0323



**percorso**

Ristorante Le Pozze, 1450, Malga Trenca, Rifugio Serot 1566, Sentiero  
segnavia parz. 371, Monte Cola 2262 e rit.





## Prealpi Venete: Altopiano dei 7 comuni Malga Larici, Bocchetta Portule, Cima Portule

### *Escursione effettuata nel 2004*

L'escursione andrà alla scoperta di uno degli "angoli magici" nel settore nordoccidentale dell'Altopiano dei Sette Comuni. Si arriva in auto fino ai pressi di Malga Larici e quindi seguendo la "Erzherzog Eugenstrasse", una strada di guerra a fondo naturale, fino alla Bocchetta Portule, uno degli accessi alla parte alta dell'altopiano, tanto cara al "vecio" Mario Rigoni Stern. E da qui per chi ha ancora voglia e tempo, proseguendo lungo la cresta settentrionale, fino a Cima Portule.



trasporto

pullman / mezzi propri  
comitiva unica



dislivello

m 650 ca



difficoltà

E



tempo di percorrenza

5 / 6 ore



referenti

Ramona Zaharia, tel. 347 435 8393;  
Paolo Graffigni, tel. 347 836 3201



percorso

Malga Larici, 1650; Bocchetta Portule, 1615; Cima Portule, 2310; e rit.



## Dolomiti Ampezzane Croda da Lago, Rif. Croda da Lago

### ***Escursione effettuata nel 2013***

Apprendiamo al momento di andare in stampa che il rifugio Palmieri alla Croda da Lago, è chiuso. Proponiamo quindi una escursione alternativa alla scoperta delle dolomiti del Centro Cadore.

## Dolomiti di Centro Cadore Gruppo dell'Antelao – Gruppo dei Monfalconi

### ***Escursione effettuata nel 2013***

Il Cadore offre uno straordinario e fantastico spettacolo di gruppi dolomitici, torri, guglie e pinnacoli con alte pareti di roccia bianco rosata, che si ergono, quasi sovrastano, verdi pascoli, e boschi che ricoprono i versanti vallivi fino agli agglomerati antropici dei fondovalle, ove scorre, ora impetuoso ora placido il Piave, il grande fiume, dai mille affluenti, forte tratto di congiunzione tra questo mondo e la “ricca” pianura.



**trasporto**  
mezzi propri /  
comitiva unica



**dislivello**  
1° giorno m 750 ca  
2° giorno m 550 ca



**difficoltà**  
**E**



**tempo di percorrenza**  
1° giorno 6 / 7 ore  
2° giorno 5 / 7 ore



**referenti**  
Chiara Bergamin, tel. 339 2059619;  
Ornella Baggio, tel. 347 150 9378;  
Elena Seraia, tel. 333 205 0180



**percorso**  
1° giorno: Pozzale di Cadore, 1054 m; Rif Antelao, 1796 m, e rit.;  
2° giorno: Domegge 760 m; Rif. Padova, 1300 m, e rit.





# Prealpi Venete - Altopiano dei Sette Comuni

## Escursione Rosa

### ***Escursione effettuata nel 2003***

L'escursione esclusivamente "di genere" oramai affermata come piacevole consuetudine per il Gruppo Amici della Montagna di Piazzola sul Brenta, viene riproposta anche per quest'anno. Percorso, tempi e dislivelli, a sorpresa verranno tempestivamente comunicati e ovviamente la partecipazione sarà riservata unicamente...alle donne!



trasporto  
mezzi propri /  
comitiva unica



dislivello  
m 700 ca



difficoltà  
**E**



tempo di percorrenza  
5 / 6 ore



referenti

Cesarina Seguro, tel. 340 315 1432;  
Ornella Baggio, tel. 347 150 9378;  
Chiara Bergamin, tel. 339 2059619



percorso

percorso da definire, e...rigorosamente a sorpresa: *in rosa*, naturalmente!



# Massiccio del Pelmo

## Zoppè di Cadore, Rif. Venezia

### ***Escursione effettuata nel 2016***

L'inconfondibile sagoma di questo colosso dolomitico, elegante e tozza allo stesso tempo, che si eleva maestosa ed isolata fra le valli di Zòldo, del Boite e Fiorentina, chiude e caratterizza l'orizzonte, ovunque la si guardi, in maniera unica e irripetibile. Anticamente conosciuto come "Sass de Pelf", l'ampia incavatura sommitale lo ha tuttavia fatto conoscere con l'affettuoso nomignolo del "caregon del padreterno".



#### trasporto

pullman / mezzi propri  
comitiva unica



#### dislivello

m 500 ca



#### difficoltà

**E**



#### tempo di percorrenza

4 / 5 ore



#### referenti

Paolo Cavinato, tel. 340 213 4816;  
Paolo Doff Sotta, tel. 392 104 8029;



#### percorso

Zoppè di Cadore, m 1491; Rif. Venezia, m 1946;  
(da definire in dettaglio)

# Pepe Sale dal 1990

Portici di Piazza P. Camerini - PIAZZOLA SUL BRENTA (PD)

Seguici su Facebook!

Regala e vèstiti di poesia



## Carso Sloveno

### Grotte di San Canziano

#### ***Escursione effettuata nel 2014***

Le Grotte di San Canziano (*Skocjanske Jame, in sloveno*), si trovano sul Carso a 3 km da Divaccia (Divača) e a 15 km dal confine di Trieste. Sono una delle più note attrazioni turistiche slovene e rappresentano uno dei fenomeni carsici maggiormente studiati dai geologi. Tuttavia spettacolari, lasciano al visitatore una visione sublime e imponente.



trasporto  
pullman



difficoltà  
T  
- turistica



referenti

Renato Zilio tel. 347 544 6984;  
Rosy Piovesan tel. 340 230 3752;  
Ivo Callegari tel. 338 272 8960



# Prealpi Veneto/Trentine

## Da Lamon a Castel Tesino per la Claudia Augusta Altinate

### ***Escursione effettuata nel 2004***

La strada romana Claudia Augusta Altinate era una delle grandi vie imperiali che univano direttamente il cuore dell'impero con le province anche più remote. La strada partiva da Altinia, passava per Oderzo (Opitergium), attraversava la Val Belluna e il solco di Feltre, da qui deviava seguendo per un tratto il corso del Cismon, quindi valicava la dorsale del Tesino e si immetteva nel solco del Brenta, nell'attuale Valsugana (Ausugum). L'escursione seguirà un tratto della vecchia strada romana, partendo appena fuori del paese di Lamon per arrivare a Castel Tesino.



**trasporto**  
pullman /  
comitiva unica



**dislivello**  
m 300 ca



**difficoltà**  
**E**



**tempo di percorrenza**  
6 / 8 ore



**referenti**  
Paolo Casonato, tel. 349 530 2848;  
Sabina Mascaro, tel. 346 512 4182



**percorso**  
Lamon m 600; Costa; S. Donato; Val Senaiga; Coronini;  
Castel Tesino, m 870 ca.





## Escursione in collaborazione con D&G Brenta, Banca del tempo e Auser

L'Associazione D&G - Davide & Golia è una associazione attiva nel volontariato sociale fin dal 1998 che svolge la propria attività nell'assistenza a persone svantaggiate. Anche quest'anno viene proposta un'escursione, nel quale il nostro gruppo è chiamato a dare il proprio contributo per regalare un momento di gioia a chi è meno fortunato



trasporto  
pullman



dislivello  
lieve



difficoltà  
nessuna



referenti

Sabina Mascaro, tel. 346 5124182; Paolo Graffigni, tel. 347 836 3201;  
Tarcisio Santinello, tel. 347 953 9695

# ZAMPIERON CLAUDIO

**VENDITA  
ASSISTENZA**

**CENTRO REVISIONE  
AUTO - MOTO**

[vendite@zampieron-lancia.it](mailto:vendite@zampieron-lancia.it)

35010 CAMPO SAN MARTINO (PD) - Via Provinciale, 15  
Tel. 049 9630429 - Fax 049 9639590



## Osteria al Majo

TRADIZIONE CASALINGA

**Chiuso il lunedì**

via Luigi Camerini, 6  
35016 - Piazzola sul Brenta  
Padova

049 5590599

Osteria al Majo

# Dolomiti di Zoldo

## Gruppo del Bosconero - Rif. Bosconero

### *Escursione effettuata nel 2017*

Bastionata rocciosa, imponente anche se non raggiunge quote molto elevate, il Gruppo del Bosconero è un esteso massiccio dolomitico in centro Cadore, selvaggio e non eccessivamente frequentato. Esso mantiene intatte le caratteristiche delle montagne bellunesi, con ampi dislivelli in ristretti margini di spazio attraverso profonde forre e tetri, ripidissimi canali, che rendono l'insieme ancora più selvaggio ed isolato.



**trasporto**

pullman / mezzi propri  
comitiva unica



**dislivello**

m 1350



**difficoltà**

EE



**tempo di percorrenza**

6 / 8 ore



**referenti**

Gastone Cerato, tel. 329 192 0578;  
Romana Todescato, tel. 328 214 5738



**percorso**

Pontesel, 800 m; Rif. Bosconero, 1457; Forc. Toanella, 2.160;  
(Sasso di Bosconero, 2.436).





# G.R.S. Pitture S.n.c.

*Pitture - Decorazioni  
Restauro - Cappotti  
Cartongessi - Controsoffitti*



di Facco Giorgio Pio & C.  
Via Faccin, 1 - 35010 Curtarolo (PD)  
Tel. 049/9600312 - 049/5591591  
Fax 049/9619945



**F.LLI ZANOVELLO S.N.C.**  
di Zanovello Antonio e C.



COSTRUZIONE E POSA IN OPERA  
SERRAMENTI IN ALLUMINIO E MINUTERIE METALLICHE  
Tel. 049-559.83.81 / Fax 049-96-19-049  
cell. 335-60.48.000

E-mail: [info@fratellizanovello.it](mailto:info@fratellizanovello.it) - Web site: [fratellizanovello.it](http://fratellizanovello.it)  
Via Malspinoso n.8 - 35016 Piazzola sul Brenta (PD) P.IVA / C.F. 01570750289



EN 14351-1  
EN 13659  
EN 13830



OCCHIALI DA SOLE  
E DA VISTA

**C E N T R O**



**F R I Z Z A R I N**

NUOVO NEGOZIO PRESSO "EX JUTIFICIO"  
Portico della Calandratura, 1  
35016 Piazzola sul Brenta (PD)  
Tel. 049 9600516 - Fax 049 9619651  
e-mail: [centro.ottiko@tiscali.it](mailto:centro.ottiko@tiscali.it)

# Gruppo dei Lagorai

## Cresta del Frate, Cimon di Rava

### *Escursione effettuata nel 2015*

La catena porfirica del Lagorai, composta prevalentemente da rocce magmatiche intrusive (su tutte il granito monolitico di Cima d'Asta) si presenta con un colore ombroso e scuro, decisamente più cupo rispetto ad altre montagne più famose (p. es. le dolomiti) e solari. Ricchissima di acque e di laghi, ancora immersa nella sua dimensione silvopastorale è l'area ambientale più "decompressa" delle Alpi. Interamente da vivere e da godere.



trasporto  
mezzi propri /  
comitiva unica



dislivello  
m 1300



difficoltà  
**EE**



tempo di percorrenza  
6 / 8 ore



referenti

Ornella Baggio, tel. 347 150 9378;  
Gianni Dal Zuffo, tel. 347 359 7041



percorso

Spiado, m.1.300 - Passo Fierollo 2.016 - Cresta del Frate - Cimon di Rava, m. 2.434.





# Gruppo del Latemar

## Passo Pampeago, Rifugio Torre di Pisa

### ***Escursione effettuata nel 2008***

Il Latemar è un gruppo dolomitico posto al confine fra la Provincia di Trento e la Provincia di Bolzano.

Apparentemente si presenta come una catena montuosa formata da una ininterrotta successione di picchi, torrioni, cime di colore chiaro inframmezzate da rade zone boschive, mostra caratteristiche diversissime fra i due versanti facendogli assumere aspetti conturbanti tali, da renderlo più una scena teatrale che una croda.

È attraversato da sentieri spettacolosi che immersi nella bellezza e nel silenzio fanno vivere agli escursionisti autentici momenti di poesia.



trasporto  
pullman /  
comitiva unica



dislivello  
m 900 ca



difficoltà  
**E**



tempo di percorrenza  
6 / 8 ore



referenti  
Luigi Zonta, tel. 347 840 5349;  
Chiara Bergamin, tel. 339 205 9619



percorso  
Passo Pampeago, 1983 m; Rif. Torre di Pisa, 2671 m.



## Tre Cime di Lavaredo

Rif. Auronzo, Rif. Locatelli, Rif. Pian di Cengia

### *Escursione effettuata nel 2000*

Le Tre Cime di Lavaredo rappresentano fin dal tempo dei primi viaggiatori uno dei simboli più significativi del mondo dolomitico, grazie all'apparizione che se ne gode, non appena ci si affaccia alla forcella Lavaredo: una "trinità monolitica" affacciata su una profonda grava a contornare un vallone circondato da una chiostra di crode, torri e pinnacoli che paiono esaltarne la maestà e la bellezza.



trasporto  
pullman /  
comitiva unica



dislivello  
m 350 ca



difficoltà  
**E**



tempo di percorrenza  
5 / 6 ore



referenti  
Ramona Zaharia, tel. 347 435 8393;  
Paolo Graffigni, tel. 347 836 3201



percorso  
Rifugio Auronzo, m 2.320 - Forcella lavaredo, m. 2.454 - Rifugio  
Locatelli, m 2.405 - Rifugio Pian di Cengia, m 2.528 - Rifugio Lavaredo,  
2.344 - Rifugio Auronzo, 2.320.

# SALVATO S.r.l.

VENDITA, ASSISTENZA  
E GOMMISTA AUTO

Vieni a scoprire la  
**nuova Fiat 500x**



Via Dante, 34 - Piazzola sul Brenta (PD)

tel. **049.5590424**

info@salvatosrl.it | [www.salvatosrl.it](http://www.salvatosrl.it)



NOLEGGIO CON CONDUCENTE

Aeroporti, porti, stazioni, cene, visite mediche,  
ZTL, CONCERTI.

Esperienza pluriennale

**TAXI** 

Annalisa Faggian

349 3964009 | [nccfaggian@hotmail.it](mailto:nccfaggian@hotmail.it)



**FARMACIA**

*Dr. Enrico Agostini*

**OMEOPATIA - ERBORISTERIA - INTEGRATORI  
AUTOANALISI - ARTICOLI PER L'INFANZIA**

TREMIGNON di PIAZZOLA SUL BRENTA (PD)

Via Marconi n. 135 - Tel. 049-5590252

e-mail: [info@farmaciaagostini.it](mailto:info@farmaciaagostini.it)

*La Bottega*

**SIMPLY**

Via Grantorto, 85 - Tel. 049 5590400 - PRESINA di Piazzola sul Brenta (PD)





# Gruppo Odle

## Rif. Firenze, traversata delle Odle

### *Escursione effettuata nel 2007*

Ardite, eleganti, proporzionate, perfette a contornare una valle perfetta come la val di Funes, chiusa al turismo di massa per non essere attraversata da strade di valico. Le Odle (Aghi, nella lingua ladina) si presentano come un sogno per gli alpinisti e gli escursionisti.

Passeggiare per boschi incontaminati e pascoli armoniosi, attraversare candidi ghiaioni e arrampicare per le crode aguzze, sono tutte attività che nel magico ambiente delle Odle trovano la loro perfetta ragione d'essere!

### 1° GIORNO



**trasporto**  
pullman/  
comitiva unica



**dislivello**  
salita ca  
m 900



**difficoltà**  
**E**



**tempo di percorrenza**  
7 / 8 ore



**percorso**  
S.ta Cristina, 1600; Rif. Stevia, 2312;  
Forcella dla Piza, 2489; Rif. Firenze, 2037.

### 2° GIORNO



**dislivello**  
salita ca m 700  
discesa ca m 1300



**difficoltà**  
**E**



**tempo di percorrenza**  
8 / 9 ore



**percorso**  
Rif. Firenze, 2037; Forcella de Mezdi, 2489; Geisleralm, 2000;  
Adolf Munkler weg; S.ta Magdalena, 1213.



**referenti**  
Paolo Doff Sotta, tel. 392 104 8029; Luigi Zonta, tel. 347 840 5349;  
Renato Zanini, tel. 329 745 0696.



**Gruppo  
Rolando**

I tecnici del settore automotive

**L'ultimo ingranaggio  
di un percorso trentennale**



**CPAitalia**

La soluzione per ogni mezzo di trasporto

tel. 049 960 0758    info@grupporolando.com

Via Rolando da Piazzola, 34, 35016 Piazzola sul Brenta PD



## Dolomiti Ampezzane

### Passo Falzarego, Val Travenanzes, Rif. Giussani

#### *Escursione effettuata nel 2005*

Come descrivere il Gruppo delle Tofane, la fantastica triade di roccia dolomitica che per un buon quarto di cerchio fa da sfondo alla conca ampezzana, nella sua interezza e complessità se non ricorrendo alla letteratura di montagna: Paul Grohmann le descrive “fortezza dei tre Re Magi”, il Brentari colse le loro dimensioni affermando che “torreggiano a occidente di Cortina, per un giro di sei ore”; Bruno Castiglioni, infine le definì “un massiccio a larghi fianchi, tricuspidato”.

Esse tuttavia, nella loro solennità non si pongono problemi, semplicemente si offrono all'ammirazione dei turisti e si dispongono ad accogliere gli amanti della montagna in ogni stagione e in ogni condizione di tempo.



trasporto  
pullman /  
comitiva unica



dislivello  
m 500 ca



difficoltà  
EE



tempo di percorrenza  
6 / 6 ore



referenti  
Paolo Cervato, tel. 348 419 0323;  
Paolo Cavinato, tel. 340 213 4816;  
Anastasia Parfene, tel. 328 637 2897



percorso  
Passo Falzarego, 2105; Col dei Bos, 2331; Cason di Travenanzes, 2050;  
Rif. Giussani, 2580.



## Gruppo del Sella

### Val di Fassa – Passo Pordoi, Piz Boè

#### *Escursione effettuata nel 2010*

L'imponente massiccio del Sella è sormontato da una elegante piramide naturale: il Piz Boè (3152 m) che nonostante l'altezza e l'aspetto repulsivo delle sottostanti bastionate è una cima raggiungibile abbastanza facilmente, anche escludendo i mezzi artificiali che agevolano (e accorciano e svislano) notevolmente le fatiche della salita.

Da questa cima il panorama è esteso e spazia sulle più note cime dolomitiche; riservando tuttavia il posto d'onore alla vicina ospite regale: la Marmolada.



trasporto  
pullman /  
comitiva unica



dislivello  
m 300 ca



difficoltà  
E



tempo di percorrenza  
2 / 4 ore



referenti

Anastasia Parfene, tel. 3328 637 2897;  
Paolo Cervato, tel. 348 419 0323;  
Cinzia Guerriero, tel. 347 252 9583



percorso

Passo Pordoi, 2239; Funivia SM 2950; Forcella Pordoi, 2846;  
Rif. Capanna Fassa, 3150.



## Cicloescursione da Piazzola sul Brenta a Trieste

Una cicloescursione, quasi un piccolo cicloviaggio seguendo piste ciclabili e strade minori alla scoperta di paesi, borghi, luoghi umidi e situazioni tipiche e caratteristiche della pianura veneto-friulana. Da vivere nel segno della “mobilità dolce”, attraverso il suo mezzo più diffuso: la bicicletta!



referenti

Organizzazione a cura delle Rode Sgonfie

Ivo Callegari, tel. 338 272 8960; Gilberto Turetta, tel. 328 134 6737

**Il programma dettagliato verrà comunicato tempestivamente.**







CENTRO STAMPA DIGITALE

VIA DEI CARRARA, 57  
PIAZZOLA SUL BRENTA (PD)  
JUTIPRINT.COM |  | 



# **Centro Fisiomedico s.r.l.**

## **“PARCO DELLA CONTESSA”**

### **di Saccuman & Ruzzante**

- **Terapia Manuale**
- **Recupero e rieducazione funzionale**
- **Riabilitazione Domiciliare**
- **Riabilitazione Neurologica**
- **Riabilitazione Uroginecologica**
- **Rieducazione Posturale in Gruppo**
- **Rieducazione Spalle in gruppo**
- **Riabilitazione Sportiva**
- **Linfodrenaggio**
- **Terapie fisiche**
- **Medicina fisica e riabilitazione**
- **Ortopedia**
- **Terapia del dolore**
- **Geriatrica**
- **Posturologia**
- **Angiologia**
- **Ecocolordoppler**
- **Cardiologia**
- **Ecografie**
- **Flebologia**
- **Senologia**
- **Chirurgia Estetica**

**NOVITÀ!**

**MEDICINA DELLO SPORT - DIETISTA  
PSICOLOGIA - PALESTRA RIABILITATIVA**

**PIAZZOLA SUL BRENTA (PD)**

**Piazzetta Jutificio, 22 - presso residenza “Parco della Contessa”**

**Tel. 049 9601721 - [www.parcodellacontessa.it](http://www.parcodellacontessa.it)**

# Gruppo dell' Antelao - San Vito di Cadore, Forcella grande, Rif. Galassi

## ***Escursione effettuata nel 1999***

Sia che lo si ammiri da lontano o che lo si osservi da vicino, l'Antelao si presenta nella sua caratteristica forma piramidale, particolarmente impressionante nei dintorni di Perarolo di Cadore, decisamente più dolce seppur non meno imponente da S. Vito di Cadore. Nelle antiche leggende se la Marmodala era considerata la regina delle dolomiti, l'Antelao, a pieno diritto ne era considerato il re!



**trasporto**  
pullman/  
comitiva A/B



**dislivello**  
m 300/  
800 ca



**difficoltà**  
**E**



**tempo di percorrenza**  
4 / 7 ore



**referenti**  
Tarcisio Santinello, tel. 347 953 9695;  
Luca Libero, tel. 345 035 9219;  
Elena Seraia, tel. 333 205 0180



**percorso**  
S. Vito di Cadore, 1150; Rif Scotter, 1580; Rif. San Marco, 1823;  
Rif. Galassi, 2018.

## BAR·GELATERIA ARTIGIANALE



Piazza della Pace 14 - Piazzola sul Brenta  
APERTO TUTTI I GIORNI DALLE 07.00 ALLE 24.00

Seguici sulla nostra pagina Facebook:  
[www.facebook.com/manfiobar](http://www.facebook.com/manfiobar)



## Raduno Regionale F.I.E. a Piazzola sul Brenta

La FIE - Federazione Italiana Escursionismo, alla quale già da qualche anno il Gruppo Amici della Montagna è affiliato, ha scelto Piazzola sul Brenta, come sede per il tradizionale raduno regionale; ed ha affidato proprio al nostro gruppo l'organizzazione dell'evento. Un appuntamento al quale ogni iscritto e ogni componente è chiamato a dare il proprio contributo...



referenti

Il Consiglio Direttivo



percorso, difficoltà e caratteristiche

da definire secondo le indicazioni della  
Segreteria Regionale F.I.E.



**OCCHIALI  
DA VISTA  
E DA SOLE  
LENTI A  
CONTATTO**



**STAMPE  
E  
SERVIZI  
FOTOGRAFICI**



*Seguici su Facebook!*

Via Roma 34/36 (Piazza P. Camerini) - PIAZZOLA SUL BRENTA (PD) - Tel. 049 5590071

**GREEN  
ZOO**



*il centro benessere per  
il tuo animale domestico!*



VIA GARIBALDI, 18  
PIAZZOLA SUL BRENTA (PD)  
TEL 049 5590384 | CELL 3391036297  
E-MAIL LONGO.ADRIANO62@GMAIL.COM  
 **GREEN ZOO**



**areainformatica**

hardware | software | servizi | sicurezza

Piazza della Pace, 10  
35016 Piazzola sul Brenta (PD)  
info@areainformatica.it  
T 049 9600880 - F 049 9601133



con noi la strada è in discesa!

## Viaggio culturale: a Matera e nei luoghi di Federico II

Il tradizionale appuntamento culturale, per iscritti e simpatizzanti, alla scoperta di città, borghi e culture che contribuiscono a rendere bella e affascinante la nostra grande Italia. Quest'anno la meta è Matera, capitale europea della cultura 2019, alla quale affiancheremo la visita ai luoghi che videro imprese e gesta di Federico II.

**Percorso, caratteristiche e programma dettagliato  
verranno comunicati tempestivamente.**



**trasporto**  
pullman



**difficoltà**  
T - turistica



**referenti**

Renato Zilio, tel. 347 544 6984;  
Rosy Piovesan, tel. 340 230 3752;  
Ivo Callegari, tel. 338 272 8960

**Cattin**  
vini delizie sapori

[www.cattin.it](http://www.cattin.it)



Tel. 049 5590393



**distribuzione bevande  
a domicilio**



**negozio**  
vini, delizie e sapori

Via Marostegana, 28 Piazzola sul Brenta (PD)

- Vicinanze loc. Presina -



# Escursione - Cicloescursione del ventennale: le “20” salite a Cima Grappa

***Nello stesso stile del 2009:  
una cima da salire per 20 diversi itinerari!***

Come si può raggiungere contemporaneamente una cima attraverso 20 differenti itinerari? Semplice, organizzando contemporaneamente venti singole escursioni. E' questo infatti l'impegno del Consiglio Direttivo per festeggiare i venti anni di attività del Gruppo. Per tempo verranno individuati i percorsi e gli itinerari di diversa difficoltà escursionistica (e cicloescursionistica) ed i rispettivi responsabili delle escursioni. Quanti vorranno partecipare non faranno altro che aggregarsi all'escursione prescelta. Una méta in un giorno, venti salite per festeggiare i venti anni di attività del Gruppo!



trasporto  
mezzi propri



difficoltà  
E EE  
turistiche



referenti  
il Consiglio Direttivo

Escursioni, percorsi e aspetti organizzativi verranno comunicati tempestivamente.



Valle di Poise	180
Cima Grappa	5.00
Campo Croce	2.30
Monte Legnarola	3.20 100
Monte Grappa	5.00

M. Scalarè	109
Cima Grappa	3.00
Malga Ardosetta	2.30 106



strada Cadorna	1.20
Pian dei nosellari	1.30 952
Campo Solagna	11.950 2.00
Sentiero due valli	1.20
Pian dei nosellari	1.30 953
Campo Solagna	11.950 2.00

## Per monti, boschi e valli - Bosco del Cansiglio: la Crosetta, Pian Cansiglio

### ***Escursione effettuata nel 2006***

Il Bosco del Cansiglio è una delle aree più originali della montagna veneta. Più che un bosco è una vasta foresta che si estende attorno ad una piana modellata dal carsismo. Rilevante è l'aspetto naturalistico e di grande interesse sono i legami storici di questa zona con Venezia, che rimandano soprattutto all'utilizzo a alla conservazione del patrimonio boschivo. Particolare è poi l'aspetto storico-etnografico, che riguarda lo stretto rapporto delle popolazioni del piano con l'altopiano dei Cimbri. Escursione di straordinario interesse naturalistico



**trasporto**  
pullman/  
comitiva unica



**dislivello**  
m 200 ca



**difficoltà**  
**E**



**tempo di percorrenza**  
4 / 6 ore



**referenti**  
Paolo Doff Sotta, tel. 392 104 8029;  
Riccardo Lago, tel. 328 832 0432



**percorso**  
La Crosetta, 1127; Biv. Maset; Casa Candaglia, 1268; Pian Cansiglio, 1010.



*Le delizie di Piazzola*



*Pane, biologico e specialità*

**Tel. 049.9601246**



Via dei Contarini, 30  
PIAZZOLA SUL BRENTA (PD)  
E-mail: [ndspane@gmail.com](mailto:ndspane@gmail.com)

**APERTO**  
Tutte le ultime domeniche del mese

**Happy Hour**  
Lounge & Wine Bar  
**Pranzi Veloci**



**Cocktail & Long Drinks**  
**Colazioni**  
Buffet e Rinfreschi

Via dei Magazzini, 15 (Ex Jutificio) - Piazzola sul Brenta (PD)  
Tel. 049 5598624 - Facebook: Snack Bar La Torre



**ZURICH**

**SPADAVECCHIA & PARTNERS**  
CASTELFRANCO VENETO | VICENZA | BASSANO DEL GRAPPA  
CITTADELLA | ESTE | PIAZZOLA SUL BRENTA

**MACELLERIA SAMBUGARO**  
di Sambugaro Marisa



*corni di prima qualità  
insaccati di produzione propria  
pronti cuoci  
...e molto altro a Vostra richiesta*

**via Dalmazia n°16 - Piazzola Sul Brenta (PD) - Tel. 049 9601067**  
Turno di chiusura **LUNEDÌ** - E' gradita prenotazione. Grazie



# Prealpi Venete

## Salita al Monte Summano

### *Escursione effettuata nel 2002*

La forma caratteristica del Monte Summano e la sua particolare collocazione sono elementi fortemente caratterizzanti il paesaggio vicentino e veneto per larghi tratti; inoltre l'aspetto conico regolare con la cima bicuspidata ricorda più che vagamente quella di un vulcano, anche se in realtà si tratta di una tipica struttura prealpina calcareo-dolomitica.



#### trasporto

mezzi propri /  
comitiva A/B



#### dislivello

Comitiva A: m 400 ca  
Comitiva B: m 1000 ca



#### difficoltà

E



tempo di percorrenza  
3 / 5 ore



#### referenti

Il Consiglio Direttivo



#### percorso

Santorso, m 240; Colletto Grande di Velo, 885; Santuario d Madonna, 1188; Monte Summano, m 1296.



# Cena Sociale

E ancora una volta finiamo da dove avevamo iniziato: assieme! Ancora una volta per tracciare il bilancio della stagione appena passata e per cominciare ad organizzare quella che verrà.

***Assieme agli amici, naturalmente!***



difficoltà

**EG**



referenti

Il Consiglio Direttivo



## TESSERA ASSOCIATIVA 2019

La passione per la montagna in questi anni ci ha portato in innumerevoli posti, salendo e scendendo dalle cime, frequentando e percorrendo sentieri, sentieri attrezzati, pedalando lungo ciclovie sempre nuove ... La passione e l'aiuto di molti ci ha fatto crescere e migliorare in continuazione e il nostro intento è quello di crescere e migliorare ancora e sempre di più...

Il 2019 ci vedrà per il quinto anno affiliati alla F.I.E. - Federazione Italiana Escursionismo e grazie ad essa il G.A.d.M. usufruisce della polizza assicurativa stipulata dalla Federazione con il Gruppo Cattolica Assicurazione.

Proprio per dare maggiore copertura ai nostri soci, quest'anno il Consiglio Direttivo ha deciso di adottare due tipologie di tessere:

- 1) TESSERA SOCIALE GAdM: del costo di € 13,00 che ha lo scopo di sostenere il Gruppo;
- 2) TESSERA SOCIALE GadM + TESSERA FEDERALE FIE: del costo di € 22,00 che offre copertura assicurativa nelle uscite di gruppo e nelle uscite individuali, legate all'attività dell'associazione, senza uso di attrezzature tecniche per la progressione.

# **GRUPPO AMICI DELLA MONTAGNA** **PIAZZOLA SUL BRENTA** **"RODE SGONFIE"**

## **Programma Cicloturistico 2019** **L'anno del Ventennale**

» **17 marzo 2019**

da Piazzola sul Brenta - S. Pancrazio

» **7 aprile 2019**

da Piazzola sul Brenta alle sorgenti del Sile

» **12 maggio 2019**

S. Martino e Solferino



# **GENERALI**

**Agenzia Generale di Cittadella**

Ufficio di Piazzola sul Brenta

Via dei Carrara n.59

Tel. 049/5598969



» 16 giugno 2019

per la ciclabile della Valdastico

» 14 luglio 2019

per la ciclabile della Valsugana

» 12, 13, 14 e 15 settembre 2019

da Piazzola sul Brenta a Trieste

» 20 ottobre 2019

le "20" salite in Grappa:

la cicloescursione del ventennale

*Le ruote di una bici sono come le lancette di un orologio:  
girano lentamente ma possono andare molto lontano,  
rotolando verso il futuro, senza fretta!*

*Enrico Caracciolo*



**NIPMAR s.r.l.**

Via S. Silvestro, 14 - 35016 PIAZZOLA SUL BRENTA (PD) Italy

Tel. +049 5590191 - Fax +049 9600061

E-mail: [info@nipmar.it](mailto:info@nipmar.it) - [www.nipmar.it](http://www.nipmar.it)

#### Art. 1 - TERMINI E DEFINIZIONI

**Il Gruppo Amici della Montagna – Piazzola sul Brenta**, è una libera associazione, sorta in forma spontanea nel 1999, e legalmente costituita nel 2001, formata da soci volontari che organizzano e/o partecipano ad attività di gruppo, escursionistiche e non, prevalentemente in montagna, principalmente a piedi, talvolta con la bicicletta, in tutte le stagioni dell'anno, allo scopo di offrire ai propri associati la possibilità di conoscere ed apprezzare la natura ed in particolare la montagna, con speciale riguardo agli aspetti della storia e della tradizione locale collegate all'ambiente montano. Organizza incontri culturali ed informativi a tema, concerti e proiezioni amatoriali di immagini delle escursioni e delle attività.

**Attività escursionistica**, è una forma di attività basata sul camminare o pedalare nel territorio, lungo percorsi (strade, sentieri, piste e percorsi ciclabili, ecc.), di varie difficoltà e di vario impegno fisico, fino alle massime difficoltà di livello "escursionistico", con esclusione di attività di tipo alpinistico, ferrate, progressione in marcato ambiente innevato.

**Programma tecnico dell'escursione**, (comunemente definito anche **programma dell'escursione o programma**) è il foglio dove sono indicate le modalità dell'attività proposta, che comprende il luogo di svolgimento, i tempi di percorrenza, le difficoltà, i requisiti particolari, l'impegno fisico, l'attrezzatura richiesta, i luoghi e gli orari da rispettare per il ritrovo, la descrizione, le caratteristiche e le particolarità del percorso.

**Referente per l'escursione** (comunemente definito anche **Capogita**) è colui che organizza e coordina l'escursione. I referenti (di norma almeno due per ogni attività escursionistica, fungono anche da capigita senza titolo, cioè non sono guide alpine ed escursionistiche, né istruttori, né persone con titolo di accompagnatori di escursionismo, ma soltanto soci escursionisti volontari che mettono a disposizione il loro tempo e le loro esperienze per guidare il gruppo lungo il percorso stabilito e descritto nel programma tecnico, che viene distribuito a tutti i partecipanti. Non possono e non devono conoscere né le reali condizioni fisiche né le capacità tecniche dei partecipanti.

**Partecipante**, è colui che si iscrive all'attività e si aggrega alla comitiva, in piena autonomia tecnica e psicofisica, attrezzato per lo scopo secondo le richieste espresse nel programma tecnico, consapevole di quanto dichiarato nella programma tecnico stesso, e soprattutto dei rischi e dei pericoli oggettivi e soggettivi che le attività proprie dell'Associazione, come sopra descritto, comportano.

#### Art. 2 - PARTECIPAZIONE ALLE ATTIVITÀ

La partecipazione alle attività organizzate dal Gruppo Amici della Montagna – Piazzola sul Brenta è riservata ai soci in regola con il tesseramento. Le attività escursionistiche si svolgono con un minimo/massimo di partecipanti che verrà stabilito di volta in volta dal Consiglio Direttivo a seconda del tipo di escursione e delle difficoltà.

Tutti i partecipanti alle escursioni (con attività motoria) saranno coperti da assicurazione di responsabilità civile e ove possibile da "Infortunio", nel caso di danni provocati a cose o persone (anche all'interno del gruppo di partecipanti), se in regola con il tesseramento.

Non sono ammessi alle escursioni i minori di anni 18 se non accompagnati da almeno un genitore o da un legale tutore.

#### Art. 3 - TARIFFE

La partecipazione alle attività del Gruppo Amici della Montagna – Piazzola sul Brenta è gratuita. Ai partecipanti è richiesto un contributo a copertura delle spese per l'organizzazione, quali trasporti, pernottamenti, impianti di risalita, ingressi ed ogni altro qualsiasi evento che preveda delle tariffe extra.

Le iscrizioni alle gite si aprono alla data indicata sul programma tecnico, sul sito internet dell'associazione, e sul libretto informativo delle gite, e si chiudono, di regola, il giovedì

precedente la data della escursione, con il versamento della quota di partecipazione per intero.

#### **Art. 4 - ACCETTAZIONE DEL REGOLAMENTO E OBBLIGHI DEI PARTECIPANTI**

Chiunque intenda partecipare ad una attività organizzata dal Gruppo Amici della Montagna – Piazzola sul Brenta, deciderà sulla base della propria preparazione fisica e tecnica, valutate le prevedibili difficoltà sulla base del programma e delle altre informazioni disponibili, circa l'opportunità di aderire e di iscriversi.

All'atto dell'iscrizione i partecipanti si impegnano ad osservare il programma dell'escursione (difficoltà, lunghezza, dislivello, tempi di percorrenza) ed il presente Regolamento.

In relazione alle attività fisico motorie da intraprendere, i partecipanti si impegnano ad avere i requisiti minimi di buona salute e sufficienti condizioni fisiche e psichiche per partecipare all'attività indicata nel programma tecnico.

In particolare, i partecipanti:

- devono osservare un comportamento disciplinato e corretto nei confronti dei Referenti e degli altri partecipanti.
- devono evitare gesti inutili e dannosi nei confronti dell'ambiente ove si svolge l'escursione.
- devono osservare scrupolosamente le disposizioni dei Referenti per l'Escursione e dei loro collaboratori, e contribuire con essi per la buona riuscita dell'escursione ed essere solidali con le decisioni di volta in volta necessarie, soprattutto in caso di necessità.
- devono osservare scrupolosamente gli orari stabiliti per la partenza.
- devono seguire i Referenti per l'Escursione e/o i loro collaboratori in testa al gruppo, e non devono mai allontanarsi senza la loro autorizzazione. Chiunque si allontanerà senza autorizzazione, o decida di sorpassare il Referente alla testa del gruppo, non sarà considerato parte del gruppo.
- devono essere consapevoli che i tempi stabiliti nel programma tecnico sono indicativi, e potrebbero subire delle alterazioni per cause impreviste e/o per ritardo fisiologico accumulato durante lo svolgimento dell'attività escursionistica.

#### **Art. 5 - ORARI E PARTENZE**

Il ritrovo per la partenza avviene nel luogo e nell'orario indicati nel programma tecnico, salvo diversa comunicazione agli iscritti, i quali possono mettersi in contatto con i Referenti chiamando al numero di telefono di norma indicato nel programma tecnico. Chi dovesse avere dei problemi a raggiungere nei tempi utili il luogo di partenza, è tenuto ad avvisare tempestivamente i Referenti e/o i loro collaboratori. Gli spostamenti dal punto di ritrovo alla partenza dell'escursione e ritorno, sono fatti dai partecipanti sia con mezzi propri, che con il pullman, come specificato nel programma tecnico. Prima della partenza dell'attività escursionistica, i Referenti per l'Escursione verificano i presenti iscritti nell'elenco dei partecipanti.

La gestione dell'attività escursionistica inizia nel momento in cui, giunti sul luogo della partenza dell'escursione, ci si avvia verso la meta programmata, e termina quando si torna al punto di partenza. È facoltà dei Referenti, di comune accordo con i collaboratori, apportare variazioni al programma dell'escursione o annullare la stessa, qualora le condizioni atmosferiche, del percorso, dei partecipanti o altre condizioni oggettive di pericolo o di impedimento, lo impongano.

#### **Art. 6 - REFERENTI PER L'ESCURSIONE**

Ogni escursione sarà affidata ad almeno due Referenti, stabiliti in base al numero dei partecipanti ed alla difficoltà del percorso. In caso di divisione del gruppo in due o più comitive, verrà assegnato un Referente per ognuna di esse. Ogni Referente si impegnerà a svolgere il programma descritto nel programma tecnico, mettendosi alla testa del proprio



gruppo, mantenendo un'andatura che permetta a tutti i partecipanti di svolgere l'attività nei limiti e nei tempi consentiti.

I Referenti per l'escursione possono modificare, a loro insindacabile giudizio, il programma, l'orario e l'itinerario.

Dopo valutazione dei singoli partecipanti, possono escludere coloro che non siano in possesso dei requisiti minimi per la partecipazione (condizione fisica ed attrezzatura) per non compromettere il corretto andamento dell'escursione, nel rispetto dei tempi di percorrenza e degli altri partecipanti all'attività. Il Referente per l'escursione ha il dovere di cercare di rispettare il più possibile la tabella di marcia e le indicazioni previste nel programma tecnico.

#### **Art. 7 - CAUSE DI ESCLUSIONE DEI PARTECIPANTI ALL'ATTIVITÀ**

I Referenti per l'escursione e i loro collaboratori, di comune accordo, hanno la facoltà di escludere dall'attività, alla presenza di testimoni, coloro che:

- Non abbiano i requisiti minimi per la partecipazione (condizione fisica ed attrezzatura)
- Palesino uno stato di salute precario;
- Siano sprovvisti dell'equipaggiamento necessario, indicato nel programma dell'escursione;
- Non si attengano alle disposizioni dei Referenti designati;
- Mettano a repentaglio la sicurezza propria o di altri compiendo gesti avventati e irresponsabili;
- Decidano di abbandonare il gruppo volontariamente, per seguire un percorso diverso da quello stabilito dai Referenti.

L'esclusione dall'escursione comporta la perdita della copertura assicurativa e solleva i Referenti, il Presidente dell'Associazione ed i suoi collaboratori da qualsiasi responsabilità ed onere nei confronti dell'escluso.

#### **Art. 8 - RESPONSABILITÀ**

Ogni partecipante (o genitore per i figli minorenni o altra persona a ciò designata per i minorenni accompagnati) a qualsiasi attività organizzata dal Gruppo Amici della Montagna

- Piazzola sul Brenta, esonera, i Referenti, il Presidente ed i suoi collaboratori da ogni responsabilità per infortuni, incidenti o danni di tipo volontario ed involontario che gli dovessero capitare, sia durante i trasferimenti per le località di partenza, con i mezzi propri o con il pullman, all'andata o al ritorno, e sia, in considerazione dei possibili pericoli oggettivi, nel corso dello svolgimento dell'attività.

#### **Art. 9 - ACCETTAZIONE DEL REGOLAMENTO**

Durante l'iscrizione, il rinnovo dell'iscrizione, o comunque il giorno stesso di inizio delle attività, verrà consegnato ad ogni partecipante una copia del presente regolamento. L'iscrizione e la partecipazione alle attività comporta la conoscenza e l'accettazione incondizionata di tutti gli articoli del presente Regolamento e di tutto quanto descritto.

Siamo presenti a Piazzola sul Brenta ogni giovedì sera alle ore 21,00 nella nostra sede in via Rolando 57 (presso la casa delle associazioni)

Troverai amici con cui condividere idee, programmi, proposte, iniziative, avventure! ...Partecipare per credere!

E-mail: [info@admpiazzola.it](mailto:info@admpiazzola.it)  
Sito Web: [www.admpiazzola.it](http://www.admpiazzola.it)

Le iscrizioni alle attività (escursioni, manifestazioni, ecc) si ricevono nella sede in Via Rolando 57 (ex edificio AVIS) nei giovedì precedenti all'escursione.

I pullman, se previsti, verranno organizzati per un minimo di 40 partecipanti paganti. Il Consiglio Direttivo si riserva la facoltà di organizzare pullman anche per un numero inferiore di partecipanti. Le partenze avranno luogo dal parcheggio avanti alla sede in Via Rolando 57. La sede è aperta tutti i giovedì dalle ore 21,00 alle ore 23,00

Ritrovarsi tradizionalmente in sede il giovedì è l'occasione per rinnovare vecchie amicizie ed allacciarne di nuove. È il modo più opportuno per dare l'adesione alle escursioni programmate. È l'occasione per programmare nuove escursioni anche se non previste dal programma. È il momento di rivedere e ricordare i momenti più belli delle escursioni effettuate. È il momento per condividere qualche situazione conviviale. Insomma, ritrovarsi il giovedì sera in sede è un bel modo per stare assieme!

## SCALA DELLE DIFFICOLTÀ



Itinerario privo di difficoltà tecniche, richiede un modesto impegno fisico per la brevità del percorso ed il contenuto dislivello da superare.



Itinerario che, privo di difficoltà tecniche, richiede un maggior impegno fisico ed una maggior esperienza escursionistica.



Itinerario che necessita di conoscenza delle tecniche di assicurazione su ferrata, assenza di vertigini e fermezza di piede. Attrezzatura adeguata.

*...Man mano che salivamo anche la montagna abbandonava dietro di se qualcosa.  
Arrivati in cime sia noi che il monte eravamo cambiati ... entrambi spogli!  
Da una parte la nuda roccia, dall'altra degli uomini liberi.*

*Marco Pilotto*

## PICCOLO DECALOGO

*Più chilometri a piedi, più salute e tranquillità.*

*Non accendere fuochi nei boschi.*


*Rifugi e bivacchi sono nelle tue mani.*

*I rifiuti portali a valle con te.*

*Non disturbare la quiete della natura.*

*Porta a casa solo ricordi fotografici.*

*Rispetta il mondo sotterraneo.*



## **FILI PER LA SALDATURA**

**I MIGLIORI PRODOTTI  
PER LE SALDATURE**



**Sede: Via dell'Industria, 21  
35010 GAZZO PADOVANO (PD)  
Tel. 049 9426197 - Fax 049 9429210**

**Stabilimento: Via Ospitale, 1/A  
35010 CARMIGNANO DI BRENTA (PD)**

**[info@italfil.com](mailto:info@italfil.com) - [www.italfil.com](http://www.italfil.com)**