



PROGRAMMA 2021



Gruppo
AMICI DELLA MONTAGNA
Piazzola sul Brenta



SU e GIÙ SPORT

di DAVIDE MIOTTI

TREKKING
ALPINISMO
SKIALP
FREECLIMBING
ICECLIMBING

**NOLEGGIO
CIASPOLE E
SCI ALPINISMO**

Bassano del Grappa

Cusinati

Su e Giù Sport

Padova

**QUALITÀ
PER LA
MONTAGNA**

**DAVIDE MIOTTI
GUIDA ALPINA:**
per le tue gite su neve,
roccia o ghiaccio...
CONTATTAMI!

Belvedere di Tezze sul Brenta (VI)
Via Nazionale, 60 - tel./fax 0424 561095
www.suegiusport.it - info@suegiusport.it

SCONTI SPECIALI AI SOCI GAdM PIAZZOLA SUL BRENTA

PRESENTAZIONE

"Camminare per me significa entrare nella natura. Ed è per questo che cammino lentamente, non corro quasi mai. La natura per me non è un campo da ginnastica. Io vado per vedere, per sentire, con tutti i miei sensi. Così il mio spirito entra negli alberi, nel prato, nei fiori. Le alte montagne sono per me un sentimento."

Reinhold Messner

Cari amici, soci e simpatizzanti,...

Questo appena trascorso è stato un anno "diverso". Un periodo che nessuno di noi avrebbe mai immaginato e che certo non dimenticheremo. Il 2020 passerà alla storia per i tanti "non" abbracciati e ricevuti, per le strette di mano "non date" che ci scambiavamo quando ci si rivedeva nelle nostre indimenticabili camminate...

È stato un anno che ha cambiato le nostre abitudini di vita: abbiamo dovuto rinunciare allo stare insieme, ma il nostro gruppo, grazie al supporto di voi tutti, non si è voluto rassegnare alla sospensione delle attività e così, dopo il periodo di isolamento e restrizioni, ci siamo organizzati di conseguenza e abbiamo ripreso quanto era stato programmato "rispettando" il nuovo modo di stare insieme, "regolato" dalle norme vigenti che via via, si susseguivano nel tempo.

La presenza dei soci, l'allegria, il senso di responsabilità dei partecipanti e dei referenti hanno poi fatto il resto, consentendo in tal modo la miglior ripresa possibile delle nostre escursioni. Una scelta non semplice, effettuata nonostante le tante difficoltà organizzative. Per tutto questo credo sia doveroso un grande, enorme ringraziamento a tutti coloro che con dedizione, attenzione e impegno costante hanno consentito di continuare ad organizzare la nostra attività.

Ora però è il momento di guardare al futuro con SPERANZA! La speranza che ben presto tutto torni come prima, anzi, meglio di prima!!

Ecco, siamo pronti per iniziare il nuovo anno come al solito con un programma nuovo, anche se con tutte le prescrizioni e le cautele che la situazione impone, sicura che ritorneremo a sorridere insieme, mano nella mano, emozionandoci ancora una volta nel vedere e magari raggiungere, le vette delle montagne! A tutti voi buon cammino ricordandovi che come sempre "il sole bacia il G.A.d.M."

...e attenti alle scottature!

Il Presidente - Sabina Mascaro
e tutto il Consiglio Direttivo

- 10 GENNAIO 2021 - GRUPPO DEL LAGORAI - MALGA VALTRIGHETTA, CIMA PALÙ
- 23 GENNAIO 2021 - PREALPI VICENTINE, GRUPPO DEL SENGIO ALTO - ANELLO DEL CAMPOGROSSO IN NOTTURNA
- 7 FEBBRAIO 2021 - PREALPI VENETE, MASSICCIO DEL PASUBIO - GIAZZERA, RIFUGIO LANCIA AL COL SANTO
- 11 FEBBRAIO 2021 - SERATA CULTURALE A TEMA: L'ASTRONOMIA
- 21 FEBBRAIO 2021 - PREALPI VENETE, ALTA LESSINIA - BOCCA DI SELVA, RIFUGIO PODESTARIA
- 6/7 MARZO 2021 - 2GG INVERNALI - DOLOMITI DI BRAIESE D'AMPEZZO - CARBONIN, MONTESPECIE
- 21 MARZO 2021 - PREALPI VICENTINE - GRUPPO DEL NOVEGNO - VALLORTIGARA, MONTE RIONE
- 25 MARZO 2021 - SERATA CULTURALE A TEMA: L'ORIGINE DELLA VITA
- 11 APRILE 2021 - ESCURSIONE ROSA: A SORPRESA!
- 24 APRILE 2021 - PREALPI VENETE - ALTOPIANO DI FOLGARIA - LA FORRA DEL LUPO
- 30 APRILE/1 E 2 MAGGIO 2021 - IL CHIANTI E LE TERRE DI SIENA
- 6 MAGGIO 2021 - SERATA CULTURALE A TEMA: GLI EVENTI ATMOSFERICI
- 16 MAGGIO 2021 - PREALPI VICENTINE - SANTORSO, MONTE SUMMANO PER IL SENTIERO DEI GEROLIMINI
- 30 MAGGIO 2021 - DOLOMITI FRIULANE, ERTO, VAL ZEMOLA, RIF. MANIAGO
- 12 GIUGNO 2021 - DOLOMITI DI BRENTA - PIAN DELLA NANA - MONTE PELLER
- 27 GIUGNO 2021 - PREALPI VICENTINE, ALTOPIANO DEI SETTE COMUNI - RIFUGIO BARRICATA, CASTELLONI DI SAN MARCO E LE STORIE DELL'ALTOPIANO

Happy Hour

Lounge & Wine Bar

Pranzi Veloci



Cocktail & Long Drinks

Colazioni

Buffet e Rinfreschi

Via dei Magazzini, 15 (Ex Jutificio) - Piazzola sul Brenta (PD)
Tel. 049 5598624 - Facebook: Snack Bar La Torre

- 10/11 LUGLIO 2021 - 2GG ESTIVI - ALPI GIULIE - RIFUGIO GILBERTI, MONTE CANIN
- 17 LUGLIO 2021 - DOLOMITI DI BRENTA - ANDALO VALBIOLE, CIMA CROZ DELL'ALTISSIMO
- 25 LUGLIO 2021 - GRUPPO DEI CADINI DI MISURINA - GIRO DEI CADINI
- 8 AGOSTO 2021 - GRUPPO DEL PUEZ - PASSO GARDENA, RIFUGIO PUEZ
- 22, 23, 24, 25, 26 E 27 AGOSTO 2021 - SEI GIORNI PER L'ALTAVIA
- 5 SETTEMBRE 2021 - DOLOMITI DI BRAIES - CIMABANCHE, PICCO DI VALLANDRO
- 18 SETTEMBRE 2021 - GRUPPO DELLA MARMOLADA - PASSO SAN PELLEGRINO, CIMA CADINE
- 1, 2 E 3 OTTOBRE 2021 - ESCURSIONE CULTURALE: ALLA SCOPERTA DEI BORCHI PIÙ BELLI DELLA VALLE D' AOSTA
- 3 OTTOBRE 2021 - RADUNO REGIONALE F.I.E.
- 17 OTTOBRE 2021 - PREALPI VENETE, MASSICCIO DEL GRAPPA - ALANO DI PIAVE, MONTE SPINONCIA PER IL SENTIERO ROMMEL
- 31 OTTOBRE 2021 - PREALPI VENETE, MASSICCIO DEL GRAPPA - POSSAGNO, MONTE PALLON PER IL SENTIERO DELLA MEMORIA
- 21 NOVEMBRE 2021 - FRA MONTI, BOSCHI E VALLI
- 18 DICEMBRE 2021 - PREALPI VICENTINE, IL NATALE DELL' ALPINISTA AL MONTE SUMMANO
- 2 GENNAIO 2022 - VISITA AL PRESEPE VIVENTE NELLE GROTTI DI POSTUMIA
- 15 GENNAIO 2022 - CENA SOCIALE



ZURICH

SPADAVECCHIA & PARTNERS

CASTELFRANCO VENETO | VICENZA | BASSANO DEL GRAPPA
CITTADELLA | ESTE | PIAZZOLA SUL BRENTA



Una serie lunghissima di montagne fosche, alte e rocciose, coperte di boschi che formano la catena del Lagorai... Si può camminare per giornate nei boschi immensi senza incontrare anima viva", Così Karl Felix Wolff, raccoglitore di leggende dolomitiche in poche semplici parole tratteggiava il fascino della catena montuosa del Lagorai.



TRASPORTO:
Mezzi propri



COMITIVA:
Unica



DISLIVELLO:
750 m



DIFFICOLTÀ:
EAI



DURATA:
6 ore



REFERENTI:
Riccardo Lago 328 8320432
Paolo Cervato



La breve catena montuosa del Sengio Alto, a carattere dolomitico, protende a sud verso la pianura veneta il suo braccio principale; offre anche, nella sua parte orientale, il suo aspetto più marcatamente roccioso e scosceso assumendone un carattere decisamente alpino. Facile meta di alpinisti ed escursionisti che ad un passo da casa ritrovano il loro terreno di azione.



TRASPORTO:
Mezzi propri



COMITIVA:
Unica



DISLIVELLO:
400 m



DIFFICOLTÀ:
EAI - In notturna



DURATA:
6/7 ore



REFERENTI:
Rosanna Trevisan
347 9195095
Antonella Cagnin

7 Febbraio 2021

PREALPI VENETE, MASSICCIO DEL PASUBIO GIAZZERA, RIFUGIO LANCIA AL COL SANTO



Il massiccio del Pasubio è delimitato nella sua parte settentrionale dalle vaste dorsali del Col Santo, le quali, nelle zone sommitali danno forma a conche, più o meno ampie, di origine glaciale, denominate "pozze". Nella caratteristica zona dell'Alpe Pozza, già nota ai pastori locali da secoli, fu eretto negli anni trenta del novecento il Rifugio Vincenzo Lancia ad opera della SAT di Rovereto.



TRASPORTO:
Mezzi propri



COMITIVA:
Unica



DISLIVELLO:
750 m



DIFFICOLTÀ:
EAI



DURATA:
6 ore



REFERENTI:
Paolo Cervato 348 4190323
Paolo Cavinato

11 Febbraio 2021

SERATA CULTURALE A TEMA: L'ASTRONOMIA RELATORE GIORDANO ZANIN



SALVATO S.r.l.

VENDITA, ASSISTENZA E GOMMISTA AUTO



Via Dante, 34 - Piazzola sul Brenta (PD)

tel. **049.5590424**

info@salvatosrl.it | www.salvatosrl.it



La Lessinia è un gruppo montuoso delle Prealpi Venete racchiuso tra le valli dell'Adige e del Leogra, di natura calcarea con diffusi fenomeni carsici. Caratterizzato da coltivi (cereali e vigneti) nelle zone basali e collinari, pascoli e boschi nelle zone più elevate, che gli conferiscono a tratti, un aspetto decisamente alpestre...



TRASPORTO:
Mezzi propri



COMITIVA:
Unica



DISLIVELLO:
450 m



DIFFICOLTÀ:
EAI



DURATA:
4/6 ore



REFERENTI:
Giorgio Tognon 344 2229854
Giampaolo Casonato

6 e 7 Marzo 2021

DOLOMITI DI BRAIES E D'AMPEZZO CARBONIN, MONTE SPECIE



Il ramo della valle di Braies di Fuori culmina al pianoro di Pratopiazza, rinomato belvedere turistico verso la Croda Rossa e il Monte Cristallo. Quiete, armonia e bellezza caratterizzano questo singolare angolo di mondo; soprattutto d'inverno, quando, calato considerevolmente il flusso dei turisti, la neve ricopre e riempie ogni parte del paesaggio...



TRASPORTO:
Mezzi propri



COMITIVA:
Unica



DISLIVELLO:
870 m



DIFFICOLTÀ:
EAI



DURATA:
4/6 ore



REFERENTI:
Serafino Compagnin
345 9973833
Paolo Cervato
Tarcisio Santinello



La parte meridionale del massiccio del Pasubio termina ad oriente in un compatto acrocoro che si spinge e incunea verso la pianura tra le valli di Posina, Leogra ed Astico e le cui bastionate meridionali calano rapidamente nella pianura vicentina. E' il piccolo gruppo del Novegno, la cui sommità culmina nella cima del monte Rione (1691 m), nei pressi della quale si trova la piccola fortificazione del Rivon di recente restauro.



TRASPORTO:
Mezzi propri



COMITIVA:
Unica



DISLIVELLO:
850 m



DIFFICOLTÀ:
EAI



DURATA:
5/6 ore



REFERENTI:
Paolo Cervato 348 4190323
Elena Seraia

25 Marzo 2021

SERATA CULTURALE A TEMA: L'ORIGINE DELLA VITA RELATORE GIORDANO ZANIN



CASTELLAN

TOUR S.R.L.

**NOLEGGIO PULLMAN GRAN TURISMO
IN TUTTA EUROPA**



35016 PIAZZOLA SUL BRENTA (PD) - Via Vittorio Emanuele II°, 72 - Tel. 049 9600071 - 36022 CASSOLA (VI) - Via Grande, 18 - Tel. 0424 533019 - Fax 0424 533338
Web: www.castellantour.com - E-mail: castellantour@tiscali.it

UNI EN ISO 9001:2008

11 Aprile 2021

ESCURSIONE ROSA: A SORPRESA



L'escursione esclusivamente "di genere" oramai affermata come piacevole consuetudine per il Gruppo Amici della Montagna di Piazzola sul Brenta, viene riproposta anche per quest'anno. Percorso, tempi e dislivelli, a sorpresa verranno tempestivamente comunicati e ovviamente la partecipazione sarà riservata unicamente ... alle donne!



TRASPORTO:
Mezzi propri



COMITIVA:
Unica



DISLIVELLO:
da definire



DIFFICOLTÀ:
E



DURATA:
5/6 ore



REFERENTI:
Sabina Mascaro 3517957782
Cinzia Guerriero
Chiara Bergamin

NOLEGGIO CON CONDUCENTE

Aeroporti, porti, stazioni, cene, visite mediche,
ZTL, CONCERTI.

Esperienza pluriennale

TAXI 

Annalisa Faggian

349 3964009 | nccfaggian@hotmail.it



GENERALI

Agenzia Generale di Castelfranco Veneto

Via Podgora, 19 • Tel. 0423 37 37

Ufficio di Piazzola sul Brenta

Via dei Carrara n.59

Tel. 049/5598969



FARMACIA

Dr. Enrico Agostini

**OMEOPATIA - ERBORISTERIA - INTEGRATORI
AUTOANALISI - ARTICOLI PER L'INFANZIA**

TREMIGNON di PIAZZOLA SUL BRENTA (PD)

Via Marconi n. 135 - Tel. 049-5590252

e-mail: info@farmaciaagostini.it 



La Forra del Lupo (Wolfsschlucht) è un sentiero militare di arroccamento tra la località di Serrada e il forte Doss del Sommo, costruito nel corso della grande guerra per mantenere costante il flusso dei rifornimenti dell'importante fortificazione, mantenendosi sempre al riparo dall'osservazione nemica.

Il sentiero segue tutto il profilo orografico verso la valle di Terragnolo e data la sua particolare conformazione completamente intagliata nella roccia, poteva all'occorrenza essere utilizzato come una trincea, con feritoie, postazioni d'artiglieria e ricoveri in caverna.



TRASPORTO:
Pullman



COMITIVA:
Unica



DISLIVELLO:
400 m



DIFFICOLTÀ:
E



DURATA:
5/6 ore



REFERENTI:
Orlando Malfatti
349 4224127
Giampaolo Ferramosca

30 Aprile, 1 e 2 Maggio 2021

IL CHIANTI E LE TERRE DI SIENA IN COLLABORAZIONE CON IL GRUPPO CAMMINANDO A QUERCEGROSSA



Quercegrossa è una frazione divisa a metà tra i comuni di Monteriggioni e Castelnuovo Berardenga nel cuore della provincia di Siena, posta all'inizio del Chianti e lungo la Strada detta, appunto, "Chiantigiana". Vi ha sede l'omonimo gruppo escursionistico "Camminando a Quercegrossa", affiliato FIE, che a gennaio 2020 è stato nostro ospite qui a Piazzola sul Brenta per un'escursione naturalistica lungo le rive del Brenta.

Ora, per l'occasione, saremo noi loro ospiti, assieme per una escursione lungo strade e crete "sanesi"!



TRASPORTO:
Mezzi propri



COMITIVA:
Unica



DISLIVELLO:
Giorno 1: 700 m
Giorno 2: 350 m



DIFFICOLTÀ:
E



DURATA:
Giorno 1: 7 ore
Giorno 2: 4 ore



REFERENTI:
il Consiglio Direttivo



NIPMAR s.r.l.

Via S. Silvestro, 14 - 35016 PIAZZOLA SUL BRENTA (PD) Italy

Tel. +049 5590191 - Fax +049 9600061

E-mail: info@nipmar.it - www.nipmar.it

**OCCHIALI
DA VISTA
E DA SOLE
LENTI A
CONTATTO**



**STAMPE
E
SERVIZI
FOTOGRAFICI**

 **Seguici su Facebook!**

Via Roma 34/36 (Piazza P. Camerini) - PIAZZOLA SUL BRENTA (PD) - Tel. 049 5590071



F.LLI ZANOVELLO S.N.C.
di Zanovello Antonio e C.



**COSTRUZIONE E POSA IN OPERA
SERRAMENTI IN ALLUMINIO E MINUTERIE METALLICHE**

Tel. 049-559.83.81 / Fax 049-96-19-049

cell. 335-60.48.000

E-mail: info@fratellizanovello.it - Web site: fratellizanovello.it

Via Malspinoso n.8 - 35016 Piazzola sul Brenta (PD) P.IVA / C.F. 01570750289




CE EN 14351-1
EN 13659
EN 13830



6 Maggio 2021

SERATA CULTURALE A TEMA: GLI EVENTI ATMOSFERICI RELATORE GIORDANO ZANIN





Il crinale est del monte Summano è segnato da un itinerario storico risalente almeno all'VIII - IX secolo per collegare il piano al luogo di culto sulla cima. E' il sentiero detto dei Gerolimini, dal nome della congregazione religiosa dei Poveri Eremiti di San Girolamo, i frati che per oltre 400 anni, nella conca sommitale, praticavano l'agricoltura, falciavano i prati, utilizzavano erbe di cui erano esperti conoscitori e ovviamente, provvedevano alla custodia del santuario.



TRASPORTO:
Mezzi propri



COMITIVA:
Unica



DISLIVELLO:
1100 m



DIFFICOLTÀ:
EE



DURATA:
7/8 ore



REFERENTI:
Sabina Mascaro 351 7957782
Giampaolo Casonato



L'imponente Monte Duranno rappresenta uno dei pilastri angolari del parco naturale delle Dolomiti Friulane; dalla sua parete meridionale partono due robusti contrafforti rocciosi che contornano e delimitano la non grande, ma attraente e alquanto selvaggia, Val Zemola.

Totalmente priva di insediamenti stabili sopra i 1200 metri, la saltuaria presenza antropica è però sostenuta da una serie di casere e rifugi collegati tra loro da una discreta rete di sentieri, che formano il cosiddetto "anello delle casere".

In questa valle sono ambientati molti dei racconti dello scrittore ertano Mauro Corona.



TRASPORTO:
Mezzi propri



COMITIVA:
Unica



DISLIVELLO:
600 + 400 m



DIFFICOLTÀ:
E



DURATA:
6 ore



REFERENTI:
Anastasia Parfene
3286372897
Manuela Mancin



CENTRO STAMPA DIGITALE

PRINT IDEAS S.R.L. | VIA DEI CARRARA, 57 - PIAZZOLA SUL BRENTA (PD) | TEL. +39 **049 2320161** | INFO@JUTIPRINT.COM |



areainformatica
hardware | software | servizi | sicurezza

Piazza della Pace, 10
35016 Piazzola sul Brenta (PD)
info@areainformatica.it
T 049 9600880 - F 049 9601133



con noi la strada è in discesa!



Le propaggini settentrionali delle Dolomiti di Brenta sono dominate dalla dorsale del Monte Peller che si allunga verso nord a fare da spartiacque tra la Val di Sole e la Val di Non. Il Monte Peller è una montagna affascinante, magnetica, un mondo a sé con tanti paesaggi diversi e viste panoramiche bellissime; è un monte particolare per i suoi vastissimi pascoli pianeggianti che si riempiono di mille colori in primavera e di un verde intenso d'estate. Incastonato tra la Cima dell'Uomo e il Sasso Rosso si scoprirà ad oltre 2000 metri di quota un meraviglioso tappeto di fiori esteso per più di 5 km: il Pian della Nana.



TRASPORTO:
Mezzi propri



COMITIVA:
Unica



DISLIVELLO:
900 m



DIFFICOLTÀ:
E



DURATA:
6/7 ore



REFERENTI:
Tarcisio Santinello
347 9539695
Renato Zanini



La parte settentrionale dell'altopiano dei sette comuni digrada con formidabili bastionate rocciose sulla sottostante Valsugana dando talvolta origine a singolari formazioni rocciose. Una di queste è senz'altro quella meglio conosciuta come i "Castelloni di San Marco", un immenso castello di roccia naturale tutto merli, torri, antri, gole, buchi scavati dall'acqua in milioni di anni sul "tenero" calcare.

Un sentiero ben segnalato, detto del 'labirinto', con un percorso tortuosissimo porta a scoprire, nella giusta sequenza, tra crepe, spaccature, angusti passaggi e grandi sale, il fascino di questo incredibile luogo.



TRASPORTO:
Pullman / Mezzi propri



COMITIVA:
Unica



DISLIVELLO:
600 m



DIFFICOLTÀ:
E



DURATA:
6 ore



REFERENTI:
Giorgio Tognon
344 2229854
Cinzia Guerriero
Gianni Dal Prà

BAR·GELATERIA ARTIGIANALE




Piazza della Pace 14 - Piazzola sul Brenta
APERTO TUTTI I GIORNI DALLE 07.00 ALLE 24.00

Seguici sulla nostra pagina Facebook:
www.facebook.com/manfiobar



www.cattin.it

 Tel. 049 5590393



distribuzione bevande
a domicilio



*negozio
vini, delizie e sapori*

Via Marostegana, 28 Piazzola sul Brenta (PD)
- vicinanze loc. Presina -



G.R.S. PITTURE
di Facco Stefano e Alberto

**RESTAURO FACCIATE
TINTEGGIATURE INTERNE ED ESTERNE
ISOLAMENTI TERMICI A CAPPOTTO
CARTONGESSI**

Stefano 328 2346156 - Alberto 392 9564465 | grspitturesnc@gmail.com
Via San Luca, 3 - Curtarolo (PD)

Pepe Sale dal 1990

Portici di Piazza P. Camerini - PIAZZOLA SUL BRENTA (PD)

Seguici su Facebook!

Regala e vèstiti di poesia

10 e 11 Luglio 2021 **ALPI GIULIE** **RIFUGIO GILBERTI, MONTE CANIN**



Il gruppo del Canin è costituito da un vasto altopiano calcareo, con altezza dai 1800 ai 2300 m, il cui acrocro culmina in una larga cresta che lo percorre in tutta la sua estensione. Verso est questa si biforca, dando origine alla Val Mogenza, mentre a sud, verso la conca di Plezzo, assume la forma di un grande mare di roccia. Sul lato nord, intorno ai 2.200 m di quota, è presente un ghiacciaio, ora in fase di regresso a causa dei mutamenti climatici, frantumato in tre piccole lingue residue. Deve la sua notorietà anche alle vicende belliche della Grande Guerra, quando italiani e austriaci si combatterono sulle sue cime. Di queste vicende racconta il canto degli alpini Monte Canino:

*Dopo tre giorni di strada ferrata
ed altri due di lungo cammino
siamo arrivati sul monte Canino
e a ciel sereno ci tocca riposar*



TRASPORTO:
Pullman



COMITIVA:
Unica



DISLIVELLO:
Giorno 1: 800 m
Giorno 2: 900 m



DIFFICOLTÀ:
EE



DURATA:
Giorno 1: 3 ore
Giorno 2: 6/8 ore



REFERENTI:
Paolo Cervato 348 4190323
Paolo Cavinato
Anastasia Parfene
Remina Scapin



Per il viaggiatore che da meridione sale da Molveno lungo la Valle delle Seghe riceve il primo benvenuto alpinistico dall'indistinguibile profilo del Croz dell'Altissimo, che con i due colossali pilastri separati dal grande diedro, rappresenta una delle visioni più conosciute (e fotografate) del massiccio del Brenta. Da questo versante (Sud-Est), infatti, le pareti precipitano verticalmente per oltre 900 metri e non è un caso che su di esse siano state scritte importanti pagine della storia dell'alpinismo.

Al contrario la via normale di salita da Est non presenta alcun tipo di difficoltà ed anzi si svolge, ad eccezione degli ultimi gradini rocciosi su splendidi e docili distese prative, che risaltano il godimento di un panorama estremamente remunerativo.



TRASPORTO:
Pullman / Mezzi propri



COMITIVA:
Unica



DISLIVELLO:
1000 m



DIFFICOLTÀ:
EE



DURATA:
7/9 ore



REFERENTI:
Anastasia Parfene
328 6372897
Elisabetta Ceccato
Sabrina Moretto
Paolo Cavinato



MARCHETTO FABIO

ONORANZE
FUNEBRI

M. DELLA LIBERTÀ 8 PIAZZOLA SUL BRENTA 35016 (PD) CELL. 348-8297398

OCCHIALI DA SOLE
E DA VISTA



C E N T R O



F R I Z Z A R I N

NUOVO NEGOZIO PRESSO "EX JUTIFICIO"

Portico della Calandraturo, 1

35016 Piazzola sul Brenta (PD)

Tel. 049 9600516 - Fax 049 9619651

e-mail: centro.ottiko@tiscali.it



Abbiamo a  la tua spesa

Via Grantorto, 85 - Tel. 049 5590400 - PRESINA di Piazzola sul Brenta (PD)



Dalla vetta del Monte Piana il piccolo gruppo del Cadini, che domina la conca di Misurina, presenta i suoi versanti settentrionale e occidentale, come una falange serrata di guglie e pinnacoli, intervallati da piccole conche detritiche sospese e spesso innevate per lunga parte dell'anno.

La non grandezza del gruppo e la grande varietà di forme delle innumerevoli cime contrasta nettamente con i massicci dolomitici che gli fanno da spettacolare corona: Sorapis, Cristallo, Croda dei Toni, Tre Cime.



TRASPORTO:
Pullman



COMITIVA:
A/B



DISLIVELLO:
850 / 1200 m



DIFFICOLTÀ:
E, EE



DURATA:
7 ore



REFERENTI:
Serafino Compagnin
345 9973833
Paolo Cervato
Tarcisio Santinello



Il Gruppo del Puez è un acrocoro roccioso situato fra la Val Gardena e la Val Badia e rappresenta dal punto di vista geologico una sorta di tratto d'unione tra i ben più estesi gruppi del Sella e delle Odle; costituito da enormi banconate di Dolomia sovrapposte a formare superficialmente un ambiente carsificato di grande fascino. Sembra che il nome, dal latino paucus, sia riferito alle povere macchie di pascolo nell'altopiano centrale.

Fisicamente, il gruppo si presenta come accartocciato a ferro di cavallo intorno alla romantica Vallunga, che scende diritta e larga su Selva Gardena, tipico esempio di valle di esarazione glaciale.



TRASPORTO:
Pullman



COMITIVA:
Unica



DISLIVELLO:
1000 m ca



DIFFICOLTÀ:
E



DURATA:
5/6 ore



REFERENTI:
Francesco Zoin
393 5086654
Riccardo Lago



Osteria al Majo

TRADIZIONE CASALINGA

Chiuso il lunedì

via Luigi Camerini, 6
35016 - Piazzola sul Brenta
Padova



049 5590599

 Osteria al Majo

♥SAPONI ♥PROFUMATORI ♥BOMBONIERE
♥OGGETTISTICA SHABBY CHIC
♥CANDELE PROFUMATE

Via Roma, 42 - Portici di Piazza Paolo Camerini
PIAZZOLA SUL BRENTA (PD)

Tel. 348 3856691 - www.arterilab.com

  Arterilab



ARTIGIANI PER PASSIONE
DAL 2000

GREEN ZOO



*il centro benessere per
il tuo animale domestico!*



VIA GARIBOLDI, 18
PIAZZOLA SUL BRENTA (PD)
TEL. 049 5590384 | CELL. 3391036297
E-MAIL LONGO.ADRIANO62@GMAIL.COM
 GREEN ZOO

dal 1950



MACELLERIA SAMBUGARO

di Sambugaro Marisa

carni di prima qualità
inscotti di produzione propria
pronti cuoci
...e molto altro a Vostra richiesta

via Dalmazia n°16 - Piazzola Sul Brenta (PD) - Tel. 049 9601067

Turno di chiusura LUNEDÌ - E' gradita prenotazione. Grazie

22, 23, 24, 25, 26 e 27 Agosto 2021

SEI GIORNI PER L'ALTAVIA

PRIMO GIORNO 22/08/2021 - DAL PASSO FALZAREGO AL RIFUGIO PALMIERI

DISLIVELLO: 750 m - **DIFFICOLTÀ:** E - **DURATA:** 5 ore

I gruppi Averau e Nuvolau con i ciclopici massi delle Cinque Torri sono probabilmente la zona più frequentata dai cortinesi e non solo, offre panorami supremi, grandi emozioni e non è seconda a nessun'altra per quanto riguarda bellezza e spettacolarità.

Partiamo dal passo Falzarego, in direzione Sud Est, per traccia erbosa che si dilunga in leggera salita e senza ostacoli verso l'Averau, attraversiamo prati e zone umide fino all'ampia e sassosa forcella Nuvolau. Scendiamo al passo Giau, lo superiamo e procediamo verso la solitaria conca erbosa di Mondeval, dove è presente l'importante sito archeologico dell'uomo di Mondeval, fino ad ammirare le innumerevoli torri della Croda da Lago che si innalzano al di sopra delle acque blu del lago Federa e l'isolato pinnacolo del Becco del Mezzodi, conosciuto come "l'orologio di Cortina".

SECONDO GIORNO 23/08/2021 - DAL RIFUGIO PALMIERI AL RIFUGIO VENEZIA

DISLIVELLO: 650 m - **DIFFICOLTÀ:** EE - **DURATA:** 5,30 ore

Saliti alla forcella Ambrizzola scendiamo costeggiando i grandiosi crinali del Becco di Mezzodi, giunti in prossimità della forcella di col Duro possiamo ammirare la maestosa massa rocciosa del monte Pelmo il "Caregon del Padreterno", superiamo i vasti alti pascoli di Malga Prendera ed arriviamo al Rifugio Città di Fiume. Il sentiero ora si inerpica ripido e deciso tra massi e ghiaino semovente fino a che, con non poca fatica, giungiamo alla forcella Val d'Arcia da dove l'ampio vallone del versante opposto precipita verso la val Boite e l'Antelao. Scendiamo per il sentiero Flaibani dove con l'aiuto di un paio di corde metalliche e molta attenzione superiamo questo tratto un po' impegnativo, dopo il quale giungiamo ad una simpatica forcella dove terminano le difficoltà e non lontano sotto di noi possiamo intravedere il Rifugio Venezia.

TERZO GIORNO 24/08/2021 - DAL RIFUGIO VENEZIA AL RIFUGIO TISSI

DISLIVELLO: 850 m - **DIFFICOLTÀ:** E - **DURATA:** 6 ore

Il monte Pelmo, cattedrale dolomitica che si erge maestosa, imponente e solitaria al centro di un'area verdeggianti, attira come poche altre vette l'attenzione dell'escursionista. Si rimane affascinati ed ammirati da qualsiasi versante lo si osservi e su queste pareti è nato l'alpinismo dolomitico, nel 1857 l'irlandese John Ball fu il primo salitore del Pelmo. Scendiamo a Palafavera sulla statale 251 e subito saliamo sull'altro versante e già ci troviamo alle pendici della Civetta che assieme alla Moiazza si estende fino al passo Duran. Dal piccolo lago Coldai il sentiero passa nel versante ovest sotto le pendici della ciclopica parete Nord Ovest sulla quale salgono diversi grandiosi e storici itinerari di arrampicata, larga più di 6 km e alta 1200 m la parete delle pareti, la "Wand der Wande" per i tedeschi, "La più bella muraglia delle Alpi" la definì Dino Buzzati, che possiamo ammirare in tutta la sua estensione seduti comodamente nella sala da pranzo del rifugio Tissi.

QUARTO GIORNO 25/08/2021 - DAL RIFUGIO TISSI AL RIFUGIO CARESTIATO

DISLIVELLO: 550 m - **DIFFICOLTÀ:** E - **DURATA:** 6 ore

Se dal rifugio Tissi guardando verso l'alto lo sguardo si riempie di cime vette e torri, guardando verso il basso, si resta altrettanto affascinati nel vedere il lago di Alleghe e la val Cordevole con tutti i suoi paesi 1200 m più sotto. Il sentiero che porta verso il rifugio Carestiato prosegue su di un terrazzo di erba e massi sulla val Civetta, la quale si abbassa gradualmente al cospetto di innumerevoli vette, aghi giganteschi di dolomia contorta che formano la dorsale sud della Civetta, tra queste la maestosa torre Venezia. Oltre la sella di Pelsa, una stradina verso est, passa tra verdi alpeggi per poi inoltrarsi in un fitto bosco che racchiude un'ampia radura dove sorge il rifugio Vazzoler. Mancano ancora 8 km alla nostra meta, una parte la percorriamo sulla stradina che conduce fin giù a Listolade, poi alla seconda ansa la si abbandona e seguiamo il sentiero che si alza a mezza costa fra i mughi, attraversa un valloncetto, percorre una banca erbosa e tra baranci a ridosso di pareti rocciose giungiamo alla forcella Camp al cospetto della Moiazza. Da qui scendiamo fino a giungere al rifugio Carestiato, punto di partenza per la rinomata ferrata Costantini.

QUINTO GIORNO 26/08/2021 - DAL RIFUGIO CARESTIATO AL RIFUGIO SOMMARIVA AL PRAMPERET

DISLIVELLO: 450 m - **DIFFICOLTÀ:** E - **DURATA:** 5 ore

Dire Carestiato è dire Moiazza, la Moiazza non racchiude la bellezza e la maestosità dei monti fin qui incontrati, ma la sua struttura a gradoni garantisce escursioni particolarmente interessanti anche se impegnative. La nota ferrata Costantini realizzata nel 1976, rappresenta ancora oggi per la lunghezza e la difficoltà di alcuni suoi passaggi, una tra le più impegnative e appaganti delle Dolomiti. Superato il passo Duran ci si inoltra nelle Dolomiti di Pramper con: il San Sebastiano, il Tamer, il Pramper, Il Castello di Moschesin e il Talvena. Negli anni 60, Toni Hiebeler che molto si spese per divulgare l'appena nata alta via N°1, descrisse questa zona come "un mondo selvaggio, primordiale, eccitante ed affascinante", molto è cambiato da allora, tuttavia la mancanza di cime prestigiose la rende ancora oggi poco conosciuta e frequentata. Arrivati al Rifugio Pramperet siamo nel parco delle Dolomiti Bellunesi (sorto nel 1993) una delle 871 aree protette nazionali, perfetto esempio di corretta gestione e tutela del territorio e delle risorse naturali.

SESTO GIORNO 27/08/2021 - DAL RIFUGIO SOMMARIVA AL PRAMPERET ALLA LOCALITÀ PINEI IN VAL AGORDINA

DISLIVELLO: 700 m - **DIFFICOLTÀ:** E - **DURATA:** 7 ore

Sono poche le persone che si incontrano su questi sentieri, per lo più Trekker che percorrono l'alta via, è più facile piuttosto sorprendere camosci che a tutte le ore del giorno si possono ammirare lungo i ghiaioni dei Van. Attraversando una zona selvaggia costellata da una flora molto varia il sentiero non sempre è evidente anche se la direzione rimane chiara, rimaniamo in cresta fino a giungere la quota 2395 m della forcella Zita Sud. Qui la vista si apre sui sottostanti Van de Zita, dall'impatto severo ma di rara suggestione, che ci accompagnano lungo la discesa, leggermente esposta, verso il pulpito del Rifugio Pian de Fontana. Puntiamo verso sud e di fronte a noi si erge il gruppo della Schiara, ultimo bastione delle Alpi meridionali, con la sua caratteristica Gusella, l'arditissima guglia alta 40 m che si impone per slancio e purezza di linee, simbolo per eccellenza dell'alpinismo Bellunese. Attraversando antichi pascoli d'altura ci immergiamo nella val Vescovà fino al pian del Gat, dove troviamo il Rifugio Bianchet, ultimo punto di appoggio prima del termine di questo entusiasmante viaggio.



COMITIVA:
Unica



REFERENTI:
Tarcisio Santinello 3479539695



Il Picco di Vallandro (2.839 m s.l.m. – Dürrenstein in tedesco) è una montagna delle Dolomiti di Braies, incuneata tra la Val di Landro e la valle di Braies che presenta due versanti diversissimi fra loro: morbido e prativo quello ovest, su cui corre il facile sentiero che dalla località di Prato Piazza porta alla vetta; impervio quello est, che precipita a grandi balze rocciose verso la val di Landro che corre 1.500 metri più in basso.

E' un punto panoramico particolarmente ambito per il suo panorama a 360° sulle cime dolomitiche circostanti: la Croda Rossa d'Ampezzo, il Monte Cristallo, i Cadini di Misurina, le Tre Cime di Lavaredo, il Monte Serla, la Croda del Becco e a nord le Alpi Pusteresi.



TRASPORTO:
Pullman



COMITIVA:
A/B



DISLIVELLO:
800/1300 m



DIFFICOLTÀ:
E / EE



DURATA:
8/9 ore



REFERENTI:
Tarcisio Santinello
3479539695
Anastasia Parfene

18 Settembre 2021 **GRUPPO DELLA MARMOLADA**
PASSO SAN PELLEGRINO, CIMA CADINE



La Marmolada, conosciuta come la regina delle dolomiti per il candido mantello di ghiaccio che fino a qualche anno fa ne ricopriva interamente il suo versante settentrionale, è in realtà un massiccio alquanto frastagliato di piccole catene, gruppi e sottogruppi montuosi.

Uno di questi, il gruppo Costabella - Cima dell'Uomo, ricompreso fra il Passo delle Cirelle e il Passo delle Selle si estende in senso est-ovest per oltre cinque chilometri, in un susseguirsi di cime, forcelle e creste, racchiude al proprio interno la Cima Cadine (m 2.885), non difficile da raggiungere, ma che offre un superbo panorama.



TRASPORTO:
Pullman



COMITIVA:
Unica



DISLIVELLO:
1000 m



DIFFICOLTÀ:
E



DURATA:
6/7 ore



REFERENTI:
Paolo Cervato 348 4190323
Paolo Cavinato

1, 2 e 3 Ottobre 2021

ESCURSIONE CULTURALE: ALLA SCOPERTA DEI BORCHI PIÙ BELLI DELLA VALLE D'AOSTA



Il tradizionale appuntamento culturale, per iscritti e simpatizzanti G.A.d.M.

Alla scoperta della Val D'Aosta, la piccola regione racchiusa e protetta dalle cime più alte della catena alpina! E la guida d'eccezione sarà il corso della Dora Baltea che con vigore l'attraversa per tutta la sua estensione, per città e caratteristici borghi fortificati. E non mancheranno appuntamenti eno-gastronomici speciali ...

Una gioia per i sensi. Imperdibile!



TRASPORTO:
Pullman



COMITIVA:
Unica



DIFFICOLTÀ:
T



REFERENTI:
Renato Zilio 347 5446984
Ivo Callegari
Serafino Compagnin

3 Ottobre 2021

RADUNO REGIONALE F.I.E.

Il percorso, le difficoltà e le caratteristiche saranno definite secondo le indicazioni della Segreteria Regionale F.I.E.



REFERENTI:
il Consiglio Direttivo





Le propaggini orientali del Monte Grappa formano, con le "piccole" dorsali del Palon-Tomba-Monfenera, Tomatico-Cornella e Spinoncia-Cinespa un'ampia conca aperta sul fiume Piave allo sbocco dei tre torrenti principali e le relative vallette.

Fisicamente, quella di Alano, è una conca molto particolare, che ricomprende la parte più bassa del territorio feltrino che qui si raccorda con l'alto trevigiano; in definitiva il punto di incontro fra la pianura veneta con le prealpi.

Al pari dell'intero massiccio, questi luoghi nel 1917-1918, furono triste teatro di cruento battaglie.



TRASPORTO:
Mezzi propri



COMITIVA:
Unica



DISLIVELLO:
800 m



DIFFICOLTÀ:
E



DURATA:
3/5 ore



REFERENTI:
Renato Zilio 347 5446984
Ivo Callegari
Sabina Mascaro



Ai piedi del Massiccio del Grappa, Possagno sarebbe un piccolo paese tipico della provincia italiana, nascosto tra le pieghe boschive di una valle glaciale e i formidabili bastioni della montagna incombente, in cui ogni piccola contrada ha la sua chiesa, se non fosse per le fornaci che, sfruttando la creta delle vicine colline riescono a produrre laterizi per tutta Italia, esportando l'80% della loro produzione, e per l'opera di Antonio Canova, che era di casa in questi luoghi e che qui lasciò la sua Gypsoteca e un grande, monumentale tempio, ispirato al Pantheon di Roma.



TRASPORTO:
Mezzi propri



COMITIVA:
Unica



DISLIVELLO:
1200 m



DIFFICOLTÀ:
E



DURATA:
6/7 ore



REFERENTI:
Sabina Mascaro 351 7957782
Cinzia Guerriero

21 Novembre 2021

FRA MONTI, BOSCHI E VALLI



La tradizionale escursione di fine stagione in un posto che verrà opportunamente scelto e poi tempestivamente comunicato ai partecipanti, senza particolari difficoltà, senza particolari programmi, senza particolari problemi... Insomma a piacere, e naturalmente da condividere con gli amici!



TRASPORTO:
Pullman / Mezzi propri



REFERENTI:
il Consiglio Direttivo

Le caratteristiche tecniche saranno definite in sede di organizzazione operativa.



La forma caratteristica del Monte Summano e la sua particolare collocazione sono elementi fortemente caratterizzanti il paesaggio vicentino e veneto per larghi tratti; inoltre l'aspetto conico regolare con la cima bicuspidata ricorda più che vagamente quella di un vulcano, anche se in realtà si tratta di una tipica struttura prealpina calcareo-dolomitica; una montagna da scoprire!



TRASPORTO:
Mezzi propri



COMITIVA:
A, B



DISLIVELLO:
A: 1000 m
B: 400 m



DIFFICOLTÀ:
E



DURATA:
3/5 ore



REFERENTI:
il Consiglio Direttivo

2 Gennaio 2022

VISITA AL PRESEPE VIVENTE NELLE GROTTES DI POSTUMIA



Alla scoperta di un presepe vivente ambientato in un insolito, quanto celebre ambiente ipogeo.

Le caratteristiche tecniche sono da definire in sede di organizzazione operativa.



TRASPORTO:
Pullman



REFERENTI:
Ramona Zaharia
347 4358393
Renato Zilio



Programma Cicloturistico 2021

"RODE SGONFIE"

14 MARZO 2021 - DA PIAZZOLA SUL BRENTA A SAN PANCRAZIO (BARBARANO)

18 APRILE 2021 - IN GIRO PER LE COLLINE MORENICHE DEL GARDA

16 MAGGIO 2021 - DA PIAZZOLA SUL BRENTA ALLA SPIAGGIA DELLA BOSCHETTONA (LAGUNA VENETA)

6 GIUGNO 2021 - DA MOLINA DI FIEMME A CANAZEI PER LA CICLABILE DELLA VAL DI FASSA

11 LUGLIO 2021 - DA TEZZE VALSUGANA A CALDONAZZO PER LA CICLABILE DELLA VALSUGANA

7, 8, 9, 10 e 11 SETTEMBRE 2021 - DA PIAZZOLA A...

10 OTTOBRE 2021 - DA CASTELFRANCO VENETO AD ASOLO PER I SENTIERI DEGLI EZZELINI

"Che emozioni, che senso di pienezza, che soddisfazione.

La bici è da intendersi come mezzo di locomozione ma anche e soprattutto come stile di vita di chi ha deciso di vivere in prima persona la dimensione della lentezza.

È lo stile di vita di chi non divora ma gusta, non tracanna ma sorseggia, non consuma ma utilizza, non guarda ma vede dentro, non fugge ma si ferma..."

Alberto Fiorin



15 Gennaio 2022

CENA SOCIALE

E ancora una volta finiamo da dove avevamo iniziato: assieme! Ancora una volta per tracciare il bilancio della stagione appena passata e per cominciare ad organizzare quella che abbiamo appena iniziato. Assieme!
Assieme agli amici, naturalmente!



DIFFICOLTÀ:
EG



REFERENTI:
Il Consiglio Direttivo



TESSERA ASSOCIATIVA 2021

La passione per la montagna in questi anni ci ha portato in innumerevoli posti, salito cime, percorso sentieri, sentieri attrezzati, pedalato lungo ciclovie sempre nuove...

La passione e l'aiuto di molti ci ha fatto crescere e migliorare in continuazione e il nostro intento è quello di crescere e migliorare ancora e sempre di più ...

Il 2021 ci vedrà per il settimo anno affiliati alla FIE - Federazione Italiana Escursionismo e grazie ad essa il G.A.d.M. usufruisce della polizza assicurativa stipulata dalla Federazione con il Gruppo Cattolica Assicurazione.

Nell'intento di dare maggiore copertura e di venire incontro alle esigenze dei soci, anche per quest'anno il Consiglio Direttivo ha deciso di mantenere inalterato il costo della tessera di € 22,00.

REGOLAMENTO GITE E NORME DI COMPORTAMENTO DURANTE LE ESCURSIONI

Art. 1 - Termini e definizioni

Il Gruppo Amici della Montagna – Piazzola sul Brenta, è una libera associazione, sorta in forma spontanea nel 1999, e legalmente costituita nel 2001, formata da soci volontari che organizzano e/o partecipano ad attività di gruppo, escursionistiche e non, prevalentemente in montagna, principalmente a piedi, talvolta con la bicicletta, in tutte le stagioni dell'anno, allo scopo di offrire ai propri associati la possibilità di conoscere ed apprezzare la natura ed in particolare la montagna, con speciale riguardo agli aspetti della storia e della tradizione locale collegate all'ambiente montano. Organizza incontri culturali ed informativi a tema, concerti e proiezioni amatoriali di immagini delle escursioni e delle attività.

Attività escursionistica, è una forma di attività basata sul camminare o pedalare nel territorio, lungo percorsi (strade, sentieri, piste e percorsi ciclabili, ecc.), di varie difficoltà e di vario impegno fisico, fino alle massime difficoltà di livello "escursionistico", con esclusione di attività di tipo alpinistico, ferrate, progressione in marcato ambiente innevato.

Programma tecnico dell'escursione, (comunemente definito anche programma dell'escursione o programma) è il foglio dove sono indicate le modalità dell'attività proposta, che comprende il luogo di svolgimento, i tempi di percorrenza, le difficoltà, i requisiti particolari, l'impegno fisico, l'attrezzatura richiesta, i luoghi e gli orari da rispettare per il ritrovo, la descrizione, le caratteristiche e le particolarità del percorso.

Referente per l'escursione (comunemente definito anche Capogita) è colui che organizza e coordina l'escursione. I referenti (di norma almeno due per ogni attività escursionistica, fungono anche da capigita senza titolo, cioè non sono guide alpine ed escursionistiche, né istruttori, né persone con titolo di accompagnatori di escursionismo, ma soltanto soci escursionisti volontari che mettono a disposizione il loro tempo e le loro esperienze per guidare il gruppo lungo il percorso stabilito e descritto nel programma tecnico, che viene distribuito a tutti i partecipanti. Non possono e non devono conoscere né le reali condizioni fisiche né le capacità tecniche dei partecipanti.

Partecipante, è colui che si iscrive all'attività e si aggrega alla comitiva, in piena autonomia tecnica e psicofisica, attrezzato per lo scopo secondo le richieste espresse nel programma tecnico, consapevole di quanto dichiarato nella programma tecnico stesso, e soprattutto dei rischi e dei pericoli oggettivi e soggettivi che le attività proprie dell'Associazione, come sopra descritto, comportano.

Art. 2 - Partecipazione alle attività

La partecipazione alle attività organizzate dal Gruppo Amici della Montagna – Piazzola sul Brenta è riservata ai soci in regola con il tesseramento. Le attività escursionistiche si svolgono con un minimo/massimo di partecipanti che verrà stabilito di volta in volta dal Consiglio Direttivo a seconda del tipo di escursione e delle difficoltà.

Tutti i partecipanti alle escursioni (con attività motoria) saranno coperti da assicurazione di responsabilità civile e ove possibile da "Infortunio", nel caso di danni provocati a cose o persone (anche all'interno del gruppo di partecipanti), se in regola con il tesseramento.

Non sono ammessi alle escursioni i minori di anni 18 se non accompagnati da almeno un genitore o da un legale tutore.

Art. 3 - Tariffe

La partecipazione alle attività del Gruppo Amici della Montagna – Piazzola sul Brenta è gratuita. Ai partecipanti è richiesto un contributo a copertura delle spese per l'organizzazione, quali trasporti, pernottamenti, impianti

di risalita, ingressi ed ogni altro qualsiasi evento che preveda delle tariffe extra.

Le iscrizioni alle gite si aprono alla data indicata sul programma tecnico, sul sito internet dell'associazione, e sul libretto informativo delle gite, e si chiudono, di regola, il giovedì precedente la data della escursione, con il versamento della quota di partecipazione per intero.

Art. 4 - Accettazione del regolamento e obblighi dei partecipanti

Chiunque intenda partecipare ad una attività organizzata dal Gruppo Amici della Montagna – Piazzola sul Brenta, deciderà sulla base della propria preparazione fisica e tecnica, valutate le prevedibili difficoltà sulla base del programma e delle altre informazioni disponibili, circa l'opportunità di aderire e di iscriversi.

All'atto dell'iscrizione i partecipanti si impegnano ad osservare il programma dell'escursione (difficoltà, lunghezza, dislivello, tempi di percorrenza) ed il presente Regolamento.

In relazione alle attività fisico motorie da intraprendere, i partecipanti si impegnano ad avere i requisiti minimi di buona salute e sufficienti condizioni fisiche e psichiche per partecipare all'attività indicata nel programma tecnico.

In particolare, i partecipanti:

- devono osservare un comportamento disciplinato e corretto nei confronti dei Referenti e degli altri partecipanti.
- devono evitare gesti inutili e dannosi nei confronti dell'ambiente ove si svolge l'escursione.
- devono osservare scrupolosamente le disposizioni dei Referenti per l'Escursione e dei loro collaboratori, e contribuire con essi per la buona riuscita dell'escursione ed essere solidali con le decisioni di volta in volta necessarie, soprattutto in caso di necessità.
- devono osservare scrupolosamente gli orari stabiliti per la partenza.
- devono seguire i Referenti per l'Escursione e/o i loro collaboratori in testa al gruppo, e non devono mai allontanarsi senza la loro autorizzazione. Chiunque si allontanerà senza autorizzazione, o decida di sorpassare il Referente alla testa del gruppo, non sarà considerato parte del gruppo.
- devono essere consapevoli che i tempi stabiliti nel programma tecnico sono indicativi, e potrebbero subire delle alterazioni per cause impreviste e/o per ritardo fisiologico accumulato durante lo svolgimento dell'attività escursionistica.

Art. 5 - Orari e partenze

Il ritrovo per la partenza avviene nel luogo e nell'orario indicati nel programma tecnico, salvo diversa comunicazione agli iscritti, i quali possono mettersi in contatto con i Referenti chiamando al numero di telefono di norma indicato nel programma tecnico. Chi dovesse avere dei problemi a raggiungere nei tempi utili il luogo di partenza, è tenuto ad avvisare tempestivamente i Referenti e/o i loro collaboratori. Gli spostamenti dal punto di ritrovo alla partenza dell'escursione e ritorno, sono fatti dai partecipanti sia con mezzi propri, che con il pullman, come specificato nel programma tecnico. Prima della partenza dell'attività escursionistica, i Referenti per l'Escursione verificano i presenti iscritti nell'elenco dei partecipanti.

La gestione dell'attività escursionistica inizia nel momento in cui, giunti sul luogo della partenza dell'escursione, ci si avvia verso la meta programmata, e termina quando si torna al punto di partenza. É facoltà dei Referenti, di comune accordo con i collaboratori, apportare variazioni al programma dell'escursione o annullare la stessa, qualora le condizioni atmosferiche, del percorso, dei partecipanti o altre condizioni oggettive di pericolo o di impedimento, lo impongano.

Art. 6 - Referenti per l'escursione

Ogni escursione sarà affidata ad almeno due Referenti, stabiliti in base al numero dei partecipanti ed alla difficoltà del percorso. In caso di divisione del gruppo in due o più comitive, verrà assegnato un Referente per ognuna di esse. Ogni Referente si impegnerà a svolgere il programma descritto nel programma tecnico,

mettendosi alla testa del proprio gruppo, mantenendo un'andatura che permetta a tutti i partecipanti di svolgere l'attività nei limiti e nei tempi consentiti.

I Referenti per l'escursione possono modificare, a loro insindacabile giudizio, il programma, l'orario e l'itinerario.

Dopo valutazione dei singoli partecipanti, possono escludere coloro che non siano in possesso dei requisiti minimi per la partecipazione (condizione fisica ed attrezzatura) per non compromettere il corretto andamento dell'escursione, nel rispetto dei tempi di percorrenza e degli altri partecipanti all'attività. Il Referente per l'escursione ha il dovere di cercare di rispettare il più possibile la tabella di marcia e le indicazioni previste nel programma tecnico.

Art. 7 - Cause di esclusione dei partecipanti all'attività

I Referenti per l'escursione e i loro collaboratori, di comune accordo, hanno la facoltà di escludere dall'attività, alla presenza di testimoni, coloro che:

- Non abbiano i requisiti minimi per la partecipazione (condizione fisica ed attrezzatura);
- Palesino uno stato di salute precario;
- Siano sprovvisti dell'equipaggiamento necessario, indicato nel programma dell'escursione;
- Non si attengano alle disposizioni dei Referenti designati;
- Mettano a repentaglio la sicurezza propria o di altri compiendo gesti avventati e irresponsabili;
- Decidano di abbandonare il gruppo volontariamente, per seguire un percorso diverso da quello stabilito dai Referenti.

L'esclusione dall'escursione comporta la perdita della copertura assicurativa e solleva i Referenti, il Presidente dell'Associazione ed i suoi collaboratori da qualsiasi responsabilità ed onere nei confronti dell'escluso.

Art. 8 - Responsabilità

Ogni partecipante (o genitore per i figli minorenni o altra persona a ciò designata per i minorenni accompagnati) a qualsiasi attività organizzata dal Gruppo Amici della Montagna – Piazzola sul Brenta, esonera, i Referenti, il Presidente ed i suoi collaboratori da ogni responsabilità per infortuni, incidenti o danni di tipo volontario ed involontario che gli dovessero capitare, sia durante i trasferimenti per le località di partenza, con i mezzi propri o con il pullman, all'andata o al ritorno, e sia, in considerazione dei possibili pericoli oggettivi, nel corso dello svolgimento dell'attività.

Art. 9 - Accettazione del Regolamento

Durante l'iscrizione, il rinnovo dell'iscrizione, o comunque il giorno stesso di inizio delle attività, verrà consegnato ad ogni partecipante una copia del presente regolamento. L'iscrizione e la partecipazione alle attività comporta la conoscenza e l'accettazione incondizionata di tutti gli articoli del presente Regolamento e di tutto quanto descritto.

Siamo presenti a Piazzola sul Brenta ogni giovedì sera alle ore 21,00 nella nostra sede in
via Rolando 57 (presso la casa delle associazioni)

Troverai amici con cui condividere idee, programmi, proposte,
iniziative, avventure! ...Partecipare per credere!

E-mail: info@admpiazzola.it
Sito Web: www.admpiazzola.it

ANNOTAZIONI IMPORTANTI

Le iscrizioni alle attività (escursioni, manifestazioni, ecc) si ricevono nella sede in Via Rolando 57 (ex edificio AVIS) nei giovedì precedenti all'escursione.

I pullman, se previsti, verranno organizzati per un minimo di 40 partecipanti paganti. Il Consiglio Direttivo si riserva la facoltà di organizzare pullman anche per un numero inferiore di partecipanti. Le partenze avranno luogo dal parcheggio avanti alla sede in Via Rolando 57.

La sede è aperta tutti i giovedì dalle ore 21,00 alle ore 23,00

Ritrovarsi tradizionalmente in sede il giovedì è l'occasione per rinnovare vecchie amicizie ed allacciarne di nuove. È il modo più opportuno per dare l'adesione alle escursioni programmate. È l'occasione per programmare nuove escursioni anche se non previste dal programma. È il momento di rivedere e ricordare i momenti più belli delle escursioni effettuate. È il momento per condividere qualche situazione conviviale. Insomma, ritrovarsi il giovedì sera in sede è un bel modo per stare assieme!



SCALA DELLE DIFFICOLTÀ

T **TURISTICO:** Itinerario turistico

E **ESCURSIONISTICO:** Itinerario privo di difficoltà tecniche, richiede un modesto impegno fisico per la brevità del percorso ed il contenuto dislivello da superare.

EE **PER ESCURSIONISTI ESPERTI:** Itinerario che, privo di difficoltà tecniche, richiede un maggior impegno fisico ed una maggior esperienza escursionistica.

EEA **PER ESCURSIONISTI ESPERTI CON ATTREZZATURA:** Itinerario che necessita di conoscenza delle tecniche di assicurazione su ferrata, assenza di vertigini e fermezza di piede. Attrezzatura adeguata.

EAI **ESCURSIONISMO IN AMBIENTE INNEVATO:** Itinerario in ambiente innevato che richiede l'utilizzo di racchette da neve, con percorsi evidenti e riconoscibili, con facili vie di accesso, di fondo valle o in zone boschive non impervie o su crinali aperti o poco esposti, con dislivelli e difficoltà generalmente contenuti che garantiscono sicurezza di percorribilità.

"È quando sogni che concepisci cose straordinarie. È quando credi che crei veramente, ed è soltanto allora che la tua anima supera le barriere del possibile!"

Walter Bonatti

PICCOLO DECALOGO

Più chilometri a piedi, più salute e tranquillità.

Non accendere fuochi nei boschi.


Rifugi e bivacchi sono nelle tue mani.

I rifiuti portali a valle con te.

Non disturbare la quiete della natura.

Porta a casa solo ricordi fotografici.

Rispetta il mondo sotterraneo.



FILI PER LA SALDATURA

**I MIGLIORI PRODOTTI
PER LE SALDATURE**



**Sede: Via dell'Industria, 21
35010 GAZZO PADOVANO (PD)
Tel. 049 9426197 - Fax 049 9429210**

**Stabilimento: Via Ospitale, 1/A
35010 CARMIGNANO DI BRENTA (PD)**

info@italfil.com - www.italfil.com