



PROGRAMMA 2022



Gruppo
AMICI DELLA MONTAGNA
Piazzola sul Brenta



SU e GIÙ SPORT

di DAVIDE MIOTTI

TREKKING
ALPINISMO
SKIALP
FREECLIMBING
ICECLIMBING

**NOLEGGIO
CIASPOLE E
SCI ALPINISMO**

Bassano del Grappa

Cusinati

Su e Giù Sport

Padova

**QUALITÀ
PER LA
MONTAGNA**

**DAVIDE MIOTTI
GUIDA ALPINA:**
per le tue gite su neve,
roccia o ghiaccio...
CONTATTAMI!

Belvedere di Tezze sul Brenta (VI)
Via Nazionale, 60 - tel./fax 0424 561095
www.suegiusport.it - info@suegiusport.it

SCONTI SPECIALI AI SOCI GAdM PIAZZOLA SUL BRENTA

PRESENTAZIONE

"La montagna non è solo nevi e dirupi, creste, torrenti, laghi, pascoli. La montagna è un modo di vivere la vita. Un passo davanti all'altro, silenzio tempo e misura".

Paolo Cognetti

Pronti a ripartire!

E siamo nel 2022, pronti a ripartire nel nuovo anno con voglia e determinazione, con idee e programmi sempre nuovi e sempre con il solito entusiasmo e la solita, tanta, voglia di salire in montagna.

Mutuando una celebre battuta della storia dell'alpinismo, quando nel 1922 a un cronista americano che gli chiedeva perché stesse tentando di scalare l'Everest, il celebre alpinista George Mallory rispose con un fulminante: "perché c'è!" Non sapremo mai se Mallory assieme al compagno Irvine arrivasse in cima all'Everest. Furono avvistati l'ultima volta mentre salivano a pochi metri dalla vetta. Poi scomparvero un turbine di nuvole... Ecco, una delle motivazioni, ma non la sola, del nostro andare in montagna è che ci andiamo perché le montagne ci sono! Sono là che ci aspettano! Con la nostra voglia di movimento, di evasione se vogliamo, per poter godere tutto ciò che esse hanno, o sanno offrirci, oppure forse, con tutto quello che noi sappiamo godere di esse.

Senza nemmeno rasentare la passione estrema che muoveva Mallory, anche per il nostro Gruppo la montagna è l'elemento essenziale della propria vita associativa, che tuttavia non può essere disgiunto dalla consapevolezza che l'andare in montagna, l'accompagnare le persone, il frequentare ambienti montani sia antropici che naturali, non possa mai essere disgiunto dalla consapevolezza del muoversi in sicurezza, sempre e ovunque e associato se possibile a capacità e competenza.

Ed è con questo spirito che ancora una volta siamo pronti a ripartire!

Pronti a ripartire, seppur con la dovuta prudenza che questi tempi di emergenza sanitaria richiedono. Pronti con un nuovo programma che ci vedrà impegnati a scoprire sempre nuovi posti (in montagna ovviamente, e non solo!) e perché no, anche a ritrovare posti che abbiamo già visto o visitato in passato ma che la nostalgia ci richiama a prepotentemente ad essi.

Ricordiamo infine, l'opportunità di essere presenti nella nostra sede ogni giovedì sera e sempre con le dovute cautele, per seguire tutte le iniziative e tutte le proposte, sia quelle ufficiali del Gruppo, che già trovano spazio in questo libretto, e perché no, anche in quelle estemporanee di amici o amiche, o magari di qualche gruppetto, per uscite ed escursioni al di fuori dell'attività programmata.

Perché, come al solito, L'importante è esserci!

... e noi siamo pronti!

Il Presidente e il Consiglio Direttivo

9 GENNAIO 2022 - GRUPPO DEI LAGORAI, GRUPPO DI CIMA D'ASTA - FORCELLA VAL REGANA

30 GENNAIO 2022 - PREALPI VENETE, MASSICCIO DEL PASUBIO - RIF. LANCIA AL COL SANTO

10 FEBBRAIO 2022 - SERATA CULTURALE - BUIO IN SALA, IL GADM INCRONTRA IL CINEMA

12, 13 FEBBRAIO 2022 - 2 GG INVERNALI - DOLOMITI D' AMPEZZO - RIFUGIO SENNES

20 FEBBRAIO 2022 - PARTECIPAZIONE ALLA MARCIA "DEE FRITOE" A GRANTORTO

6 MARZO 2022 - DOLOMITI AGORDINE - CATENA DELL'AGNER - RIF. SCARPA

10 MARZO 2022 - SERATA CULTURALE - TARCISIO BELLÒ PRESENTA "IL CORAGGIO DEI SOGNI"

20 MARZO 2022 - DOLOMITI DI GARDENA, VALLE ISARCO - PIAN DI RODENGO

27 MARZO 2022 - PULIAMO IL BRENTA

3 APRILE 2022 - ESCURSIONE ROSA

6 APRILE 2022 - SERATA CULTURALE

23, 24 E 25 APRILE 2022 - IN GIRO PER IL CHIANTI E LE TERRE DI SIENA (IN COLLABORAZIONE
CON IL GRUPPO DI QUERCEGROSSA)

24 APRILE 2022 - CICLOESCURSIONE - DA TREVISO A PUNTA SABBIONI

8 MAGGIO 2022 - PREALPI VENETE, ALTOPIANO DEI SETTE COMUNI - DA MAROSTICA A RUBBIO
PER IL SENTIERO DEL SETTE

22 MAGGIO 2022 - PREALPI VENETE, ALTOPIANO DEI SETTE COMUNI - MONTE FIORALLA CITTÀ DI ROCCIA

2 GIUGNO 2022 - CICLOESCURSIONE - LA LUNGA VIA DELLE DOLOMITI: DA CIMABANCHE A CALALZO

5 GIUGNO 2022 - GRUPPO DEI LAGORAI - MONTE VALPIANA, FORCELLA ZIOLERA


5 GIUGNO 2022 - PARTECIPAZIONE ALLA MARCIA "VANTI E INDRIO PAL BRENTA DI PIAZZOLA"



RESTAURO FACCIATE
TINTEGGIATURE
ISOLAMENTI TERMICI
A CAPPOTTO
CARTONGESSI

G.R.S. PITTURE S.N.C. di Facco Alberto & C. | **Alberto 392 9564465 • Stefano 328 2346156**
Via S. Luca, 3 - 35010 CURTAROLO (PD) • grspitturesnc@gmail.com

- 19 GIUGNO 2022 - PREALPI VENETE, ALTOPIANO DEI SETTE COMUNI - SALITA ALLA CIMA DODICI
3 LUGLIO 2022 - DOLOMITI ZOLDANE, GRUPPO DEL PELMO - SELVA DI CADORE, ALPE DI MONDEVAL
17 LUGLIO 2022 - DOLOMITI DI GARDENA E FASSA, GRUPPO DEL PUEZ - SALITA AL SASSONGHER
30 E 31 LUGLIO 2022 - 2 GG ESTIVI: GRUPPO ORTLES CEVEDALE - VAL DI RABBI, CIMA COLLECCHIO
7 AGOSTO 2022 - DOLOMITI DI FASSA, GRUPPO DELLA MARMOLADA - RIF. CONTRIN
28-29-30-31 AGOSTO, 1 E 2 SETTEMBRE 2022 - DA CEMBRA AL ROSENGARTEN
28 AGOSTO 2022 - IN GIRO PER GLI ALTOPIANI DI LAVARONE
9-10 E 11 SETTEMBRE 2022 - GITA CULTURALE A SPASSO PER LE CINQUE TERRE
18 SETTEMBRE 2022 - GRUPPO DEI LAGORAI - AL LAGO ERDEMOLO E AL RIF. SETTE SELLE
25 SETTEMBRE 2022 - PREALPI VENETE, ALTOPIANO DEI SETTE COMUNI - IL GIRO DELLE MALGHE
DI CALTRANO
2 OTTOBRE 2022 - RADUNO REGIONALE FIE
16 OTTOBRE 2022 - DOLOMITI DELLE VETTE FELTRINE E PALE DI S. MARTINO - PER LA VAL
GIASINOZZA, BAITA COGOLATE
20 NOVEMBRE 2022 - FRA MONTI, BOSCHI E VALLI PER IL SENTIERO EUROPEO E7
27 NOVEMBRE 2022 - PARTECIPAZIONE ALLA "MARCIA DEL MANTEGNA" FRA LE TERRE DI
ISOLA DEL MANTEGNA E DEL GAZZO
17 DICEMBRE 2022 - PREALPI VENETE - IL NATALE DELL'ALPINISTA AL MONTE SUMMANO
26 DICEMBRE 2022 - VISITA AL PRESEPE VIVENTE NELLE GROTTI DI POSTUMIA
21 GENNAIO 2023 - CENA SOCIALE



Osteria al Majo

TRADIZIONE CASALINGA

Chiuso il lunedì

via Luigi Camerini, 6
35016 - Piazzola sul Brenta
Padova

049 5590599

 Osteria al Majo



Cima d'Asta è la vetta principale dell'omonimo massiccio appoggiato sui limiti nord dell'Altipiano del Tesino, confinante con la Valle del Vanoi. Il massiccio spicca eminente con i suoi 2847 m di altitudine ed è composto principalmente di rocce granitiche plutonitiche di origine molto antica.

Il gruppo e la vetta in questione, molto isolati rispetto ai centri abitati del Tesino, rappresentano un notevole punto di osservazione, la cui vista spazia dalla vicina catena del Lagorai, alle Pale di San Martino; dagli altipiani dei Sette Comuni e talvolta, quando il cielo è terso, anche il mare Adriatico.

I fianchi meridionali sono incisi da due valli che ne agevolano gli accessi alla vetta, la Val Malene e la Val Tolvà e che dipartono da due conosciuti valichi: la Forcella Magna e la Forcella Regana!



TRASPORTO:
Mezzi propri



COMITIVA:
Unica



DISLIVELLO:
850 m



DIFFICOLTÀ:
EAI



DURATA:
6 ore



REFERENTI:
Paolo Cervato 348 4190323
Gastone Cerato



CASTELLAN

TOUR S.R.L.

**NOLEGGIO PULLMAN GRAN TURISMO
IN TUTTA EUROPA**



35016 PIAZZOLA SUL BRENTA (PD) - Via Vittorio Emanuele II°, 72 - Tel. 049 9600071 - 36022 CASSOLA (VI) - Via Grande, 18 - Tel. 0424 533019 - Fax 0424 533338

Web: www.castellantour.com - E-mail: castellantour@tiscali.it

ICM UNI EN ISO 9001:2008



Il massiccio del Pasubio è delimitato nella sua parte settentrionale dalle vaste dorsali del Col Santo, le quali, nelle zone sommitali danno forma a conche, più o meno ampie, di origine glaciale, denominate "pozze". Nella caratteristica zona dell'Alpe Pozza, già nota ai pastori locali da secoli, fu eretto negli anni trenta del novecento il Rifugio Vincenzo Lancia ad opera della SAT di Rovereto. Confortevole meta di questa escursione!



TRASPORTO:
Mezzi propri



COMITIVA:
Unica



DISLIVELLO:
750 m



DIFFICOLTÀ:
EAI



DURATA:
6 ore



REFERENTI:
Paolo Cervato 348 4190323
Paolo Cavinato

10 Febbraio 2022

SERATA CULTURALE - BUIO IN SALA: IL GadM INCONTRA IL CINEMA

In collaborazione con Trento Film Festival – TFF 365.



TRENTO
FILM
FESTIVAL
365

Una serata dedicata al cinema per rivivere situazioni ed emozioni legate alla cultura e agli ambienti di montagna attraverso la settima arte.

"Latte nostro" è un documentario di Michele Trentini che mette in primo piano animali, allevatori, pastori e casari che contribuiscono alla realizzazione di straordinari formaggi a latte crudo: dal Formaggio di Turnaria di Campolessi al Casolét di Peio.



L'Altipiano del Sennes, così come il vicino altipiano del Fanes, posti all'interno del parco naturale Fanes, Sennes, Braies, rappresentano un vero paradiso per chi ama passeggiare con le racchette da neve. Dolci distese bianche e facili montagne, sono raggiungibili con suggestivi itinerari.

Il centro dell'Alpe di Sennes, dove pernosteremo, è il rifugio Ucia di Sennes, punto di partenza di innumerevoli escursioni invernali, dove la vista spazia su maestose cime dolomitiche quali la Croda Rossa d'Ampezzo e il Cristallo.



TRASPORTO:
Mezzi propri



COMITIVA:
Unica



DISLIVELLO:
Giorno 1: 750 m
Giorno 2: 400 m



DIFFICOLTÀ:
EAI



DURATA:
Giorno 1: 3 ore
Giorno 2: 6/8 ore



REFERENTI:
Giovanni Dal Zuffo 3473597041
Chiara Bergamin
Ornella Baggio

20 Febbraio 2022

PARTECIPAZIONE ALLA MARCIA "DEE FRITOE" A GRANTORTO



Partecipazione alla tradizionale marcia per strade, stradine e ciclabili lungo il Brenta di Grantorto. Siamo in periodo di carnevale e il richiamo della marcia non può che andare alle famosissime fritoe il tradizionale e sfizioso dolce veneto.

N.B.: IL PROGRAMMA DELLA MANIFESTAZIONE POTREBBE SUBIRE VARIAZIONI E RINVII IN CONSEGUENZA DELLA SITUAZIONE DI EMERGENZA SANITARIA IN ATTO.

LORENZETTI

Officina Revisioni Gomme Assetti Tuning

Lorenzetti F.lli S.n.c.
Via Regina Elena, 8
35010 Grantorto (PD)
TEL. 049 5960013

info@officinalorenzetti.com - www.officinalorenzetti.com



L'Agner, conosciuto anche come il "Gigante delle Dolomiti" o la "Montagna degli Agordini" è un rilievo di 2872 metri di altezza le cui cime ordinate fanno bella mostra della propria mole che domina la Conca Agordina e la parte meridionale del corso del Cordevole.

L'Agner è ben visibile inoltre da moltissimi rilievi e valichi alpini limitrofi, situati sia nel territorio della Provincia di Belluno che nel vicino Trentino-Alto Adige. La sua grandiosa parete settentrionale, rivolta verso la valle di San Lucano, misura più di 1500 m di ininterrotto dislivello verticale: è la più alta delle Dolomiti e si contende con altre il primato di parete più alta delle Alpi (a seconda dei parametri utilizzati il primato è conteso con l'Eiger e il Monte Rosa). Il Rifugio Scarpa - Gurekian, ex atelier personale del nobile veneziano Enrico Scarpa progettato e realizzato dall'Architetto Gurekian nel 1912, è eccellente punto d'appoggio sia per gli alpinisti che per gli escursionisti che lambiscono la base di questa impressionante montagna delle Dolomiti.



TRASPORTO:
Mezzi propri



COMITIVA:
Unica



DISLIVELLO:
650 m



DIFFICOLTÀ:
EAI



DURATA:
5/6 ore



REFERENTI:
Francesca Grendene
3313505594
Sabrina Moretto

L'alpinista e scrittore **TARCISIO BELLÒ** parlerà della sua ultima opera **IL CORAGGIO DEI SOGNI**.

L'appassionante racconto (e una preziosa guida di viaggio) di un ostinato alpinista vicentino che, con l'aiuto di tanti compagni di cordata, ha esplorato le maestose valli a nord del Pakistan nelle catene di Hindu Kush e Hindu Raj, consentendo la prima mappatura su larga scala di una zona quasi sconosciuta.

L'attività alpinistica gli ha consentito di realizzare una forte e solida amicizia internazionale fra italiani e pakistani che ha portato alla realizzazione di numerose opere di utilità sociale, tra le quali un acquedotto, un ponte in metallo e dal 2009, l'avvio della realizzazione di una Scuola di Alta Montagna (dedicata a "Cristina Castagna" l'alpinista vicentina quell'anno sul Broad Peak) allo scopo di favorire lo sviluppo del turismo locale.



BAR·GELATERIA ARTIGIANALE



Piazza della Pace 14 - Piazzola sul Brenta
APERTO TUTTI I GIORNI DALLE 07.00 ALLE 24.00

Seguici sulla nostra pagina Facebook:
www.facebook.com/manfiobar



Le appartate alpi di Rodengo e Luson rappresentano un minuscolo altipiano sommitale di una delle appendici settentrionali del Gruppo delle Odle e sono altresì denominate come la Costiera di Luson. Sono formate da una serie di morbide cime, tra le quali spiccano Cima Lasta e il Monte Cortazes alternate ad ampi pascoli ed alpeggi fino a contornare, verso Sud, il Passo delle Erbe. I dolci prati dell'Alpe di Rodengo con i suoi punti di ristoro, attirano in estate moltissimi escursionisti, che ne apprezzano i sentieri pianeggianti; mentre d'inverno si trasformano in uno dei luoghi più amati da fondisti, escursionisti e appassionati di sci tours, che apprezzano la piacevole solitudine di questa località.

Un luogo di culto caro alle genti della zona è la Cappella Croce Pianer, la cui prima pietra fu benedetta dall'allora cardinale Joseph Ratzinger. Poi, durante il suo pontificato nel 2008, Papa Benedetto XVI, in visita a Bressanone, benedì la cappella da un elicottero.



TRASPORTO:
Mezzi propri



COMITIVA:
Unica



DISLIVELLO:
450 m



DIFFICOLTÀ:
EAI



DURATA:
4/6 ore



REFERENTI:
Serafino Compagnin
3384936126



Una giornata dedicata alla raccolta di rifiuti lungo il fiume Brenta in collaborazione con l'Amministrazione Comunale, Associazioni, Scuole, Gruppi Parrocchiali, all'interno di una delle iniziative previste dal progetto "Life Brenta 2030".

Happy Hour

Lounge & Wine Bar

Pranzi Veloci



Cocktail & Long Drinks

Colazioni

Buffet e Rinfreschi

Via dei Magazzini, 15 (Ex Jutificio) - Piazzola sul Brenta (PD)
Tel. 049 645 0145 - Facebook: Snack Bar La Torre

3 Aprile 2022

ESCURSIONE ROSA

L'escursione, esclusivamente "di genere", ora mai affermata come piacevole consuetudine per il Gruppo Amici della Montagna di Piazzola sul Brenta, viene riproposta anche per quest'anno. Percorso, tempi e dislivelli, a sorpresa verranno tempestivamente comunicati e ovviamente la partecipazione sarà riservata unicamente ... alle donne!



REFERENTI:

Chiara Bergamin 3392059619
Ornella Baggio
Sabina Mascaro

6 Aprile 2022

SERATA CULTURALE - ANDAR PER ERBE SELVATICHE: UN RITORNO ALLE ORIGINI O UN SALTO EVOLUTIVO?



Insegnante, geografo e naturalista, **Antonio Sarzo** ci parlerà della bellezza "dell'andar per erbe", cercarle, raccoglierle, prepararle e mangiarle, come un'esperienza che ognuno dovrebbe fare nella vita, tanto risulta ripagante per il corpo, per lo spirito e per tutti i nostri sensi.

"Andar per erbe" significa innanzitutto concedersi del tempo all'aperto, in santa pace.

"Andar per erbe" vuol dire anche recuperare gesti, saperi e sapori ancestrali, genuini e non omologati.

23, 24 e 25 Aprile 2022

IL CHIANTI E LE TERRE DI SIENA IN COLLABORAZIONE CON IL GRUPPO CAMMINANDO A QUERCEGROSSA



Quercegrossa è una frazione divisa a metà tra i comuni di Monteriggioni e Castelnuovo Berardenga nel cuore della provincia di Siena, posta all'inizio del Chianti e lungo la Strada detta, appunto, "Chiantigiana". Vi ha sede l'omonimo gruppo escursionistico "Camminando a Quercegrossa" Affiliato FIE), che nel 2020 è stato nostro ospite a Piazzola sul Brenta per un'escursione naturalistica lungo le rive del Brenta.

Ora, per l'occasione, saremo noi loro ospiti, assieme per una escursione lungo strade e crete "sanesi"!

N.B.: IL PROGRAMMA DETTAGLIATO VERRÀ TEMPESTIVAMENTE PREDISPOSTO DAL GRUPPO CAMMINANDO A QUECEGROSSA.



TRASPORTO:
Mezzi propri



COMITIVA:
Unica



DISLIVELLO:
Giorno 1: 700 m
Giorno 2: 350 m



DIFFICOLTÀ:
E



DURATA:
Giorno 1: 7 ore
Giorno 2: 4 ore



REFERENTI:
Sabina Mascaro 3517957782
Cinzia Guerriero



NIPMAR s.r.l.

Via S. Silvestro, 14 - 35016 PIAZZOLA SUL BRENTA (PD) Italy

Tel. +049 5590191 - Fax +049 9600061

E-mail: info@nipmar.it - www.nipmar.it

SALVATO S.r.l.

VENDITA, ASSISTENZA E GOMMISTA AUTO



Via Dante, 34 - Piazzola sul Brenta (PD)

tel. **049.5590424**

info@salvatosrl.it | www.salvatosrl.it



F.LLI ZANOVELLO S.N.C.
di Zanovello Antonio e C.



COSTRUZIONE E POSA IN OPERA
SERRAMENTI IN ALLUMINIO E MINUTERIE METALLICHE

Tel. 049-559.83.81 / Fax 049-96-19-049

cell. 335-60.48.000

E-mail: info@fratellizanovello.it - Web site: fratellizanovello.it

Via Malspinoso n.8 - 35016 Piazzola sul Brenta (PD) P.IVA / C.F. 01570750289



24 Aprile 2022

CICLOESCURSIONE DA TREVISO A PUNTA SABBIONI



La cicloescursione proposta, è un concatenamento fra piste ciclabili dedicate, strade secondarie a bassa percorrenza di traffico e percorsi ciclabili veri e propri, che partendo dal centro di Treviso, attraversa, o meglio percorre svariati ambienti antropici e paesaggistici ad elevato interesse storico, naturalistico, ambientale, fluviale, lagunare, marino...



TRASPORTO:
Pullman con carrello bici



COMITIVA:
Unica



DIFFICOLTÀ:
Cicloescursionistiche



DURATA:
6/8 ore



REFERENTI:
il Gruppo Rode Sgonfie



La bastionata meridionale dell'Altopiano dei Sette Comuni, nonostante la sua repulsività, soprattutto se vista da lontano, è in realtà percorsa da una storica rete di strade e sentieri che fin da epoche remote la collegano alla pianura. Una di queste antiche vie di collegamento era rappresentata dal Sentiero del Sette che mette in comunicazione la frazione di Vallonara nel Comune di Marostica con l'abitato di Tortima in Comune di Conco. Lungo il percorso si incontrano anche alcuni edifici degni di nota come il Santuario della Madonna di Capitelli, la Chiesetta e gli antichi Lavatoi nella località Campi.



TRASPORTO:
Mezzi propri



COMITIVA:
Unica



DISLIVELLO:
1100 m



DIFFICOLTÀ:
E



DURATA:
7/8 ore



REFERENTI:
Rosanna Trevisan 3479195095
Sabina Mascaro



L'Altopiano dei Sette Comuni nasconde luoghi sorprendenti ove la natura offre spunti sempre diversi, talvolta inaspettati, che colpiscono per la loro bellezza e la loro unicità. E' il caso del gruppo delle Melette, una successione non interrotta di rilievi montuosi al cui interno è racchiusa una sorprendente Città di Roccia formata da curiose conformazioni stratificate, residuo della disgregazione della roccia calcarea dovuta all'incessante lavoro epocale delle glaciazioni - e in epoca contemporanea, da segni e lacerazioni lasciati dagli avvenimenti della Grande Guerra.



TRASPORTO:
Mezzi propri



COMITIVA:
Unica



DISLIVELLO:
500 m



DIFFICOLTÀ:
E



DURATA:
6 ore



REFERENTI:
Serafino Compagnin
345 9973833



CENTRO STAMPA DIGITALE

PRINT IDEAS S.R.L. | VIA DEI CARRARA, 57 - PIAZZOLA SUL BRENTA (PD) | TEL. +39 049 2320161 | WWW.JUTIPRINT.COM | f ©



areainformatica
hardware | software | servizi | sicurezza

Piazza della Pace, 10
35016 Piazzola sul Brenta (PD)
info@areainformatica.it
T 049 9600880 - F 049 9601133



con noi la strada è in discesa!



Un fantastico itinerario ciclo escursionistico lungo una pista ciclabile ricavata sul percorso di una ex ferrovia che tocca alcune fra le più gradevoli località turistiche ampezzane e cadorine ma soprattutto si snoda attraverso uno scenario dolomitico unico, offrendo al visitatore la possibilità di ammirare alcuni gruppi dolomitici fra i più famosi: dal Cristallo alla Croda Rossa d'Ampezzo e alle Tofane. Passando ai piedi del Sorapis, dell'Antelao e del Pelmo.



TRASPORTO:
Pullman con carrello bici



COMITIVA:
Unica



DISLIVELLO:
1000 m (in discesa)



DIFFICOLTÀ:
Cicloescursionistiche



DURATA:
6 ore



REFERENTI:
il Gruppo Rode Sgonfie

5 Giugno 2022

GRUPPO DEI LAGORAI MONTE VALPIANA, FORCELLA ZIOLERA



Nella parte centrale del Gruppo del Lagorai, nel versante meridionale e sopra la val Calamento, poco discosta e di fronte alla più famosa piramide del Monte Ziolera, si trova la solitaria Cima Valpiana. L'accesso a questa cima è poco segnato e richiede un certo spirito di escursionismo esplorativo, la salita però regala emozioni e la cima, per quanto bassa e dalle forme non particolarmente attraenti, rappresenta un balcone panoramico impressionante con vedute spettacolari sul gruppo principale e sulla maestosa pala di Cima d'Asta.



TRASPORTO:
Mezzi propri



COMITIVA:
Unica



DISLIVELLO:
1100 m



DIFFICOLTÀ:
E



DURATA:
8 ore



REFERENTI:
Elena Seraia 333 2050180
Cinzia Guerriero

5 Giugno 2022

PARTECIPAZIONE ALLA MARCIA "VANTI E INDRIO PAL BRENTA DI PIAZZOLA"

Un tradizionale appuntamento in collaborazione con il gruppo organizzatore degli "Amici del Brenta" per strade e piste ciclopedonali lungo la lussureggiante area naturalistica del Brenta di Piazzola di Brenta.



Cima XII (o Cima Dodici) è nota anche con il nome di Ferrozzo, toponimo derivato dall'italianizzazione del termine cimbri Frey-joch, ovvero il giogo di Frea o Freya, una delle più venerate divinità scandinave legata ai sensi dell'amore, della bellezza, della fertilità, ma anche della guerra e della morte e delle virtù profetiche. E' la vetta più alta dell'Altopiano dei Sette Comuni e di tutta la provincia di Vicenza con i suoi 2336 metri di quota.

La salita alla Cima, che offre un rilevante aspetto panoramico a 360 gradi, rappresenta una delle escursioni più classiche dell'Altopiano, sia per la sua altitudine, che per la particolare rilevanza storico-naturalistica.



TRASPORTO:
Mezzi propri



COMITIVA:
Unica



DISLIVELLO:
1050 m



DIFFICOLTÀ:
EE



DURATA:
7/8 ore



REFERENTI:
Giorgio Tognon 335 6542017
Paolo Graffigni



La minuscola Val Fiorentina sorprende il visitatore da ogni parte egli vi si affacci, i piccoli villaggi di un tempo, ora cresciuti a dismisura per effetto del turismo di massa, si adagiano nell'ampia e soleggiata costa di fondovalle, circondati da fitti boschi di conifere a contornare una chiostra di montagne di tutto rispetto: dalla solenne e solitaria maestà del Pelmo, all'ardito Civetta dalle pareti strapiombanti, alla Marmolada regale. Per chiudere infine con gli incombenti, sovrastanti, picchi del misconosciuto Cenera.



TRASPORTO:
Pullman



COMITIVA:
Unica



DISLIVELLO:
950 m



DIFFICOLTÀ:
EE



DURATA:
6/8 ore



REFERENTI:
Gianluca Bonato
335 6219053



Come non rendere un doveroso omaggio al monumento della Val Badia? Con la sua possente mole il Sassongher domina l'ampia conca di Corvara, ponendosi come un impenetrabile bastione le cui mura possono essere superate, scalate, solo da un alpinista estremo. Da questo lato non è visibile il versante facile del monte, il largo crinale Nord Ovest, percorso da un "comodo" sentiero che porta alla cima, circa millecento metri sopra Corvara!



TRASPORTO:
Pullman



COMITIVA:
A, B



DISLIVELLO:
1250, 950 m



DIFFICOLTÀ:
EE, E



DURATA:
8, 7 ore



REFERENTI:
Tarcisio Santinello
347 9539695



GENERALI

Agenzia Generale di Castelfranco Veneto

Via Podgora, 19 • Tel. 0423 37 37

Ufficio di Piazzola sul Brenta

Via dei Carrara n.59

Tel. 049/5598969

OCCHIALI DA SOLE
E DA VISTA



C E N T R O



F R I Z Z A R I N

NUOVO NEGOZIO PRESSO "EX JUTIFICIO"

Portico della Calandraturo, 1

35016 Piazzola sul Brenta (PD)

Tel. 049 9600516 - Fax 049 9619651

e-mail: centro.ottiko@tiscali.it



Abbiamo a  la tua spesa

Via Grantorto, 85 - Tel. 049 5590400 - PRESINA di Piazzola sul Brenta (PD)



Nella parte meridionale del grande Parco Nazionale dello Stelvio, in zona trentina, tributaria della più celebrata Val di Sole, dai pressi di Malè, termina l'angusta Val di Rabbi.

Nella sua parte mediana, poco dopo le Terme di Rabbi, prende il via questa nostra escursione che con lunga traversata attraverso l'alta Conca di Saent, risalendo il torrente Rabbies, raggiunge i laghetti di Sternai e l'accogliente Rifugio Dorigoni. Il giorno successivo è prevista la facile salita ad un quasi tremila: il Collecchio, punto panoramico di eccezionale bellezza. La lunga discesa condurrà al Lago Corvo e quindi al fondovalle attraverso uno spettacolare bosco di larici giganti.



TRASPORTO:
Pullman



COMITIVA:
A, B



DISLIVELLO:
1250, 950 m



DIFFICOLTÀ:
EE, E



DURATA:
8, 7 ore



REFERENTI:
Paolo Cervato 348 4190323
Anastasia Parfene



Benchè intaccata da tralicci e cavi d'acciaio per lo sfruttamento turistico, la Marmolada resta pur sempre la "Regina delle Dolomiti" e non solo perché ne rappresenta l'elevazione maggiore, né soltanto perché ne raccoglie il ghiacciaio più esteso (pur con la drastica riduzione di questi ultimi anni a causa delle ablazioni dovute al mutamento climatico). Ma perché meglio di ogni altra montagna rappresenta tutta l'evoluzione delle vallate dolomitiche, sia sotto l'aspetto naturalistico che storico. L'escursione proposta, attraverso le Valli di S. Nicolò e Contrin, offre al visitatore alcune tra le più maestose visioni che l'ambiente dolomitico possa offrire.



TRASPORTO:
Pullman



COMITIVA:
Unica



DISLIVELLO:
900 m ca



DIFFICOLTÀ:
EA



DURATA:
7 ore



REFERENTI:
Fortunato Loreggian
349 4254248
Antonella Cagnin

28,29, 30,31 Agosto e 1,2 Settembre 2022

DALLA STRADA DEL VINO AL GIARDINO DELLE ROSE



Un lungo viaggio che prende avvio dalla Val di Cembra, un territorio costituito quasi interamente da dolci colline coltivate a vigneti alternato a vasti boschi ma interrotto anche da numerose cave di porfido; passando per Trodena e la gola del Bletterbach (uno sguardo dentro la montagna che come un libro aperto da sfogliare ci porterà indietro di 40 milioni di anni permettendoci di capire la nascita delle Dolomiti). Attraverso gli ampi e verdeggianti pascoli degli Oclini, Lavazzè, Pampeago per transitare sotto lo sguardo dei "gemelli diversi" il corno Bianco e il Corno Nero e più avanti delle innumerevoli torri del Latemar.

Ed arrivare infine al cospetto del Rosergarten il magico giardino delle rose, in un susseguirsi di monumenti naturali, culturali e storici, contornati da racconti e saghe leggendarie. Qui il sole bacia più a lungo.

N° PARTECIPANTI AMMESSI: massimo 20 persone

N.B.: GIOVEDÌ 24-3-2022 IN SEDE, SERATA DI PRESENTAZIONE E RACCOLTA ADESIONI.



TRASPORTO:
Pullman/ Mezzi propri



COMITIVA:
Unica



DISLIVELLO:
medio da 600 a 1000 m
al giorno



DIFFICOLTÀ:
E



DURATA:
6/7 ore media al giorno



REFERENTI:
Anastasia Parfene
328 6372897
Tarcisio Santinello



Tra la Sella di Carbonare e il Passo di Vezzena, ad una altitudine media intorno ai mille metri è collocato il piccolo altipiano di Lavarone quasi al centro di quella più ampia regione conosciuta con la denominazione di Altopiani Cimbri, o anche Alpe Cimbra.

L'altipiano si presenta come un territorio alpestre caratterizzato da una natura incontaminata, dolci montagne che raramente superano l'altezza dei duemila metri, fitte foreste e piccoli villaggi custodi di antiche tradizioni residuo di una civiltà antica legata alla sopravvivenza in un ambiente un tempo difficile se non ostile. Ed infine, mimetizzate nel territorio, fortezze di cemento e acciaio che ancora parlano di storie terribili legate tragici eventi della Grande Guerra.

Durante l'estate, l'altipiano è ricco di sole con brezze leggere che raffrescano la sera e accendono e riempiono l'ambiente di aromi e profumi; durante gli inverni, mai troppo freddi, è possibile godere appieno di queste montagne coperte di neve.



TRASPORTO:
Pullman/ Mezzi propri



COMITIVA:
Unica



DISLIVELLO:
700 m ca



DIFFICOLTÀ:
E



DURATA:
6 ore



REFERENTI:
Donato Magagna
345 7974265

9,10 e 11 Settembre 2022 **GITA CULTURALE: A SPASSO PER LE CINQUE TERRE**



Nel settore nord-occidentale dell'Italia, in Liguria, si estende un tratto di costa alta e frastagliata, lungo una ventina di chilometri, costituito da scogliere ricche di grotte, di piccole spiagge appartate e di cinque villaggi sospesi tra il mare e le rocce: sono i centri delle "Cinque Terre", Monterosso al Mare, Vernazza, Corniglia, Manarola e Riomaggiore.

Qui la natura e gli antichi borghi convivono in un equilibrio che sembra fuori del tempo, fra terrazzamenti trattenuti da muretti a secco su cui crescono le viti; e le stradicciole che portano ovunque e in nessun posto; in cui la civiltà motorizzata, per ora, viene prudentemente tenuta a bada.



TRASPORTO:
Pullman



COMITIVA:
Unica



DIFFICOLTÀ:
Turistica



REFERENTI:
Renato Zilio 347 5446984
Ivo Callegari




CARTOLIBRERIA
ORFEO

Ingresso allo Jutificio, 4
35016 Piazzola sul Brenta (PD)
Telefono e fax: 049.559.01.06

Cattin
vini delizie sapori

www.cattin.it

 Tel. 049 5590393



distribuzione bevande
a domicilio



negozio
vini, delizie e sapori

Via Marostegana, 28 Piazzola sul Brenta (PD)
- vicinanze loc. Presina -

dal 1950



MACELLERIA SAMBUGARO

di Sambugaro Marisa

carni di prima qualità
insaccati di produzione propria
pronti cusi
...e molto altro a Vostra richiesta

via Dalmazia n°16 - Piazzola Sul Brenta (PD) - Tel. 049 9601067

Turno di chiusura LUNEDÌ - E' gradita prenotazione. Grazie



Pepe Sale
dal 1990

Seguici su Facebook!

Regala e vèstiti di poesia

Portici di Piazza P. Camerini
PIAZZOLA SUL BRENTA (PD)

18 Settembre 2022 **GRUPPO DEI LAGORAI**
AL LAGO ERDEMOLO E AL RIF. SETTE SELLE



La singolare catena del Lagorai che senza un eccessivo sfruttamento da parte di impianti di risalita o altri analoghi impianti antropici, presenta un paesaggio alpino intatto e la principale attività umana che ha modificato leggermente l'ambiente naturale è quella tradizionalmente connessa con l'alpeggio e l'esbosco del legname. E l'escursione proposta, fino al Lago di Erdemolo e al Rifugio Sette Selle benchè abbastanza nota, ne rappresenta il prototipo. Tutto il percorso è infatti immerso nella natura incontaminata; tra bellissimi boschi, radure e fioriture di rododendri (nella stagione estiva). Con il lago inoltre, che anche in piena estate si presenta (anche se parzialmente) coperto da neve e ghiaccio.



TRASPORTO:
Mezzi propri



COMITIVA:
Unica



DISLIVELLO:
1100 m



DIFFICOLTÀ:
EE



DURATA:
8/9 ore



REFERENTI:
Giampaolo Casonato
349 5302484
Sabina Mascaro

25 Settembre 2022

PREALPI VENETE, ALTIPIANO DEI SETTE COMUNI IL GIRO DELLE MALGHE DI CALTRANO

L'Altopiano dei Sette Comuni è la sommità di un vasto bastione roccioso che si erge sulla pianura veneta. Salirci sopra è un po' come affacciarsi sulla terrazza summitale di un gigantesco castello, i cui muraglioni precipitano per mille metri sulle valli solcate dai fiumi Astico e Brenta. Davanti agli occhi prati e alpeggi fioriti, pasturi ideali per mucche al pascolo e praterie di tarassaco che in primavera rivestono le dolci ondulazioni a cui fanno da corona sontuosi boschi di conifere. E in alto poche rupi ad interrompere la sinuosità dei rilievi.



TRASPORTO:
Mezzi propri



COMITIVA:
Unica



DISLIVELLO:
300 m



DIFFICOLTÀ:
E



DURATA:
6 ore



REFERENTI:
Donato Magagna
345 7974265

2 Ottobre 2022

RADUNO REGIONALE F.I.E.

Raduno Regionale F.I.E organizzato dall'Associazione APSS Abadia di Abbazia di Calavena.

Percorso, difficoltà e caratteristiche da definire secondo le indicazioni della Segreteria Regionale F.I.E.



REFERENTI:
il Consiglio Direttivo



In foto: il Consiglio del Comitato Regionale Veneto della FIE in carica dall'8 maggio 2021.

Seduti da sinistra il nuovo Presidente **Ivo Callegari** ed il Presidente uscente Dino Bortolozzo.

In piedi da sinistra Johnny Anzi, **Tarcisio Santinello**, Paolo Torresan, Tarcisio Ziliotto, Mariagrazia De Bortoli, Enrico Corghi, Cinzia Ceriali, Elena Arduini, Vittorino Dalla Barba e **Gastone Cerato**.

16 Ottobre 2022

DOLOMITI DELLE VETTE FELTRINE E PALE DI S.MARTINO PER LA VAL GIASINOZZA, BAITA COGOLATE



Quello delle Vette Feltrine è il gruppo montuoso più meridionale delle Dolomiti, posto a cavallo tra la provincia di Belluno e la provincia di Trento. Al suo limite settentrionale si colloca la Val Giasinozza che si sviluppa lungo una direttrice nord-est, dal Lago di Noana fino a forcella Sagròn. Gino Buscaini e Silvia Metzeltin nel loro pregevole volume, "Le Dolomiti occidentali", magistralmente ne descrivono le montagne di quest'alta valle: "Questi sono i luoghi delle Dolomiti rimasti poveri, dove il turismo di lusso non è arrivato né arriverà mai, dove la sola risorsa rimane quella forestale accanto alla modesta agricoltura di montagna. Sono tuttavia i luoghi dove è facile restare in armonia con la montagna, ... perché non c'è frattura tra l'ambiente e l'umanità semplice e cordiale dei suoi abitanti."



TRASPORTO:
Mezzi propri



COMITIVA:
Unica



DISLIVELLO:
300 m



DIFFICOLTÀ:
E



DURATA:
6 ore



REFERENTI:
Anastasia Parfene
328 6372897
Paolo Cavinato

20 Novembre 2022

FRA MONTI, BOSCHI E VALLI PER IL SENTIERO EUROPEO E7



La tradizionale escursione di fine stagione, che quest'anno seguirà per un tratto il Sentiero Europeo E7, che verrà tempestivamente scelto a piacere e poi comunicato ai partecipanti, senza particolari difficoltà, senza particolari programmi, senza particolari problemi... Insomma a piacere, e naturalmente da condividere con gli amici!

Le caratteristiche tecniche saranno definite in sede di organizzazione operativa.



TRASPORTO:
Pullman / Mezzi propri



REFERENTI:
il Consiglio Direttivo

27 Novembre 2022

PARTECIPAZIONE ALLA "MARCIA DEL MANTEGNA" FRA LE TERRE DI ISOLA DEL MANTEGNA E DEL GAZZO

Un primo appuntamento in collaborazione con il gruppo organizzatore degli "Amici del Brenta" per strade, piste ciclopedonali e le contrade della media pianura che diedero i natali al sommo pittore rinascimentale Andrea Mantegna.



La forma caratteristica del Monte Summano e la sua particolare collocazione sono elementi fortemente caratterizzanti il paesaggio vicentino e veneto per larghi tratti; inoltre l'aspetto conico regolare con la cima bicuspidata ricorda più che vagamente quella di un vulcano, anche se in realtà si tratta di una tipica struttura prealpina calcareo-dolomitica; una montagna da scoprire!



TRASPORTO:
Mezzi propri



COMITIVA:
A, B



DISLIVELLO:
A: 1000 m
B: 400 m



DIFFICOLTÀ:
E



DURATA:
3/5 ore



REFERENTI:
il Consiglio Direttivo

26 Dicembre 2022

VISITA AL PRESEPE VIVENTE NELLE GROTTES DI POSTUMIA



Alla scoperta di un presepe vivente ambientato in un insolito, quanto celebre ambiente ipogeo.

Le caratteristiche tecniche sono da definire in sede di organizzazione operativa.



TRASPORTO:
Pullman



REFERENTI:
Ramona Zaharia 347 4358393
Renato Zilio

Gastronomia "Al Buon Gusto"

di Somburg-Rosalia
via Basse, 54
35010 Campo S. Martino (PD)
email: rosticciambu@comuni.com
Tel. e Fax 0495590250

 Gastronomia
"Al Buon Gusto"

Carne
Pesce
Pasticci
Frittura
Beccolà
Poella



Domenica mattina Aperta Chiuso il Lunedì e il Martedì

21 Gennaio 2023

CENA SOCIALE

E ancora una volta finiamo da dove avevamo iniziato: assieme! Ancora una volta per tracciare il bilancio della stagione appena passata e per cominciare ad organizzare quella che abbiamo appena iniziato. Assieme!

Assieme agli amici, naturalmente!



DIFFICOLTÀ:
EG



REFERENTI:
Il Consiglio Direttivo



TESSERA ASSOCIATIVA 2022

La passione per la montagna in questi anni ci ha portato in innumerevoli posti, salito cime, percorso sentieri, sentieri attrezzati, pedalato lungo ciclovie sempre nuove ...

La passione e l'aiuto di molti ci ha fatto crescere e migliorare in continuazione e il nostro intento è quello di crescere e migliorare ancora e sempre di più ...

Il 2022 ci vedrà per l'ottavo anno affiliati alla FIE - Federazione Italiana Escursionismo e grazie ad essa il G.A.d.M. usufruisce della polizza assicurativa stipulata dalla Federazione con il Gruppo Cattolica Assicurazione.

Nell'intento di dare maggiore copertura e di venire incontro alle esigenze dei soci, anche per quest'anno il Consiglio Direttivo ha deciso di mantenere inalterato il costo della tessera di € 22,00.

Programma Cicloturistico 2022

"RODE SGONFIE"

13 MARZO 2022 - DA PIAZZOLA SUL BRENTA A SAN PANCRAZIO (BARBARANO)

24 APRILE 2022 - DA TREVISO A PUNTA SABBIONI

15 MAGGIO 2022 - IN GIRO PER LE COLLINE MORENICHE DEL GARDA

2 GIUGNO 2022 - LA LUNGA VIA DELLE DOLOMITI: DA CIMABANCHE A CALALZO

10 LUGLIO 2022 - DA TEZZE VALSUGANA A CALDONAZZO PER LA CICLABILE DELLA VALSUGANA

4 SETTEMBRE 2022 - IN GIRO PER IL MONTELLO

9 OTTOBRE 2022 - IN GIRO PER LE VALLI DI ARGENTA

"La vita è come andare in bicicletta. Per restare in equilibrio devi muoverti."

Albert Einstein



NOLEGGIO CON CONDUCENTE

Aeroporti, porti, stazioni, cene, visite mediche,
ZTL, CONCERTI.

Esperienza pluriennale

TAXI 

Annalisa Faggian
349 3964009 | nccfaggian@hotmail.it



MARCHETTO FABIO

ONORANZE
FUNEBRI

M. DELLA LIBERTÀ 8 PIAZZOLA SUL BRENTA 35016 (PD) CELL. 348-8297398



FARMACIA

Dr. Enrico Agostini

OMEOPATIA - ERBORISTERIA - INTEGRATORI
AUTOANALISI - ARTICOLI PER L'INFANZIA

TREMIGNON di PIAZZOLA SUL BRENTA (PD)

Via Marconi n. 135 - Tel. 049-5590252

e-mail: info@farmaciaagostini.it 

REGOLAMENTO GITE E NORME DI COMPORTAMENTO DURANTE LE ESCURSIONI

Art. 1 - Termini e definizioni

Il Gruppo Amici della Montagna – Piazzola sul Brenta, è una libera associazione, sorta in forma spontanea nel 1999, e legalmente costituita nel 2001, formata da soci volontari che organizzano e/o partecipano ad attività di gruppo, escursionistiche e non, prevalentemente in montagna, principalmente a piedi, talvolta con la bicicletta, in tutte le stagioni dell'anno, allo scopo di offrire ai propri associati la possibilità di conoscere ed apprezzare la natura ed in particolare la montagna, con speciale riguardo agli aspetti della storia e della tradizione locale collegate all'ambiente montano. Organizza incontri culturali ed informativi a tema, concerti e proiezioni amatoriali di immagini delle escursioni e delle attività.

Attività escursionistica, è una forma di attività basata sul camminare o pedalare nel territorio, lungo percorsi (strade, sentieri, piste e percorsi ciclabili, ecc.), di varie difficoltà e di vario impegno fisico, fino alle massime difficoltà di livello "escursionistico", con esclusione di attività di tipo alpinistico, ferrate, progressione in marcato ambiente innevato.

Programma tecnico dell'escursione, (comunemente definito anche programma dell'escursione o programma) è il foglio dove sono indicate le modalità dell'attività proposta, che comprende il luogo di svolgimento, i tempi di percorrenza, le difficoltà, i requisiti particolari, l'impegno fisico, l'attrezzatura richiesta, i luoghi e gli orari da rispettare per il ritrovo, la descrizione, le caratteristiche e le particolarità del percorso.

Referente per l'escursione (comunemente definito anche Capogita) è colui che organizza e coordina l'escursione. I referenti (di norma almeno due per ogni attività escursionistica, fungono anche da capigita senza titolo, cioè non sono guide alpine ed escursionistiche, né istruttori, né persone con titolo di accompagnatori di escursionismo, ma soltanto soci escursionisti volontari che mettono a disposizione il loro tempo e le loro esperienze per guidare il gruppo lungo il percorso stabilito e descritto nel programma tecnico, che viene distribuito a tutti i partecipanti. Non possono e non devono conoscere né le reali condizioni fisiche né le capacità tecniche dei partecipanti.

Partecipante, è colui che si iscrive all'attività e si aggrega alla comitiva, in piena autonomia tecnica e psicofisica, attrezzato per lo scopo secondo le richieste espresse nel programma tecnico, consapevole di quanto dichiarato nella programma tecnico stesso, e soprattutto dei rischi e dei pericoli oggettivi e soggettivi che le attività proprie dell'Associazione, come sopra descritto, comportano.

Art. 2 - Partecipazione alle attività

La partecipazione alle attività organizzate dal Gruppo Amici della Montagna – Piazzola sul Brenta è riservata ai soci in regola con il tesseramento. Le attività escursionistiche si svolgono con un minimo/massimo di partecipanti che verrà stabilito di volta in volta dal Consiglio Direttivo a seconda del tipo di escursione e delle difficoltà.

Tutti i partecipanti alle escursioni (con attività motoria) saranno coperti da assicurazione di responsabilità civile e ove possibile da "Infortunio", nel caso di danni provocati a cose o persone (anche all'interno del gruppo di partecipanti), se in regola con il tesseramento.

Non sono ammessi alle escursioni i minori di anni 18 se non accompagnati da almeno un genitore o da un legale tutore.

Art. 3 - Tariffe

La partecipazione alle attività del Gruppo Amici della Montagna – Piazzola sul Brenta è gratuita. Ai partecipanti è richiesto un contributo a copertura delle spese per l'organizzazione, quali trasporti, pernottamenti, impianti

di risalita, ingressi ed ogni altro qualsiasi evento che preveda delle tariffe extra.

Le iscrizioni alle gite si aprono alla data indicata sul programma tecnico, sul sito internet dell'associazione, e sul libretto informativo delle gite, e si chiudono, di regola, il giovedì precedente la data della escursione, con il versamento della quota di partecipazione per intero.

Art. 4 - Accettazione del regolamento e obblighi dei partecipanti

Chiunque intenda partecipare ad una attività organizzata dal Gruppo Amici della Montagna – Piazzola sul Brenta, deciderà sulla base della propria preparazione fisica e tecnica, valutate le prevedibili difficoltà sulla base del programma e delle altre informazioni disponibili, circa l'opportunità di aderire e di iscriversi.

All'atto dell'iscrizione i partecipanti si impegnano ad osservare il programma dell'escursione (difficoltà, lunghezza, dislivello, tempi di percorrenza) ed il presente Regolamento.

In relazione alle attività fisico motorie da intraprendere, i partecipanti si impegnano ad avere i requisiti minimi di buona salute e sufficienti condizioni fisiche e psichiche per partecipare all'attività indicata nel programma tecnico.

In particolare, i partecipanti:

- devono osservare un comportamento disciplinato e corretto nei confronti dei Referenti e degli altri partecipanti.
- devono evitare gesti inutili e dannosi nei confronti dell'ambiente ove si svolge l'escursione.
- devono osservare scrupolosamente le disposizioni dei Referenti per l'Escursione e dei loro collaboratori, e contribuire con essi per la buona riuscita dell'escursione ed essere solidali con le decisioni di volta in volta necessarie, soprattutto in caso di necessità.
- devono osservare scrupolosamente gli orari stabiliti per la partenza.
- devono seguire i Referenti per l'Escursione e/o i loro collaboratori in testa al gruppo, e non devono mai allontanarsi senza la loro autorizzazione. Chiunque si allontanerà senza autorizzazione, o decida di sorpassare il Referente alla testa del gruppo, non sarà considerato parte del gruppo.
- devono essere consapevoli che i tempi stabiliti nel programma tecnico sono indicativi, e potrebbero subire delle alterazioni per cause impreviste e/o per ritardo fisiologico accumulato durante lo svolgimento dell'attività escursionistica.

Art. 5 - Orari e partenze

Il ritrovo per la partenza avviene nel luogo e nell'orario indicati nel programma tecnico, salvo diversa comunicazione agli iscritti, i quali possono mettersi in contatto con i Referenti chiamando al numero di telefono di norma indicato nel programma tecnico. Chi dovesse avere dei problemi a raggiungere nei tempi utili il luogo di partenza, è tenuto ad avvisare tempestivamente i Referenti e/o i loro collaboratori. Gli spostamenti dal punto di ritrovo alla partenza dell'escursione e ritorno, sono fatti dai partecipanti sia con mezzi propri, che con il pullman, come specificato nel programma tecnico. Prima della partenza dell'attività escursionistica, i Referenti per l'Escursione verificano i presenti iscritti nell'elenco dei partecipanti.

La gestione dell'attività escursionistica inizia nel momento in cui, giunti sul luogo della partenza dell'escursione, ci si avvia verso la meta programmata, e termina quando si torna al punto di partenza. É facoltà dei Referenti, di comune accordo con i collaboratori, apportare variazioni al programma dell'escursione o annullare la stessa, qualora le condizioni atmosferiche, del percorso, dei partecipanti o altre condizioni oggettive di pericolo o di impedimento, lo impongano.

Art. 6 - Referenti per l'escursione

Ogni escursione sarà affidata ad almeno due Referenti, stabiliti in base al numero dei partecipanti ed alla difficoltà del percorso. In caso di divisione del gruppo in due o più comitive, verrà assegnato un Referente per ognuna di esse. Ogni Referente si impegnerà a svolgere il programma descritto nel programma tecnico,

mettendosi alla testa del proprio gruppo, mantenendo un'andatura che permetta a tutti i partecipanti di svolgere l'attività nei limiti e nei tempi consentiti.

I Referenti per l'escursione possono modificare, a loro insindacabile giudizio, il programma, l'orario e l'itinerario.

Dopo valutazione dei singoli partecipanti, possono escludere coloro che non siano in possesso dei requisiti minimi per la partecipazione (condizione fisica ed attrezzatura) per non compromettere il corretto andamento dell'escursione, nel rispetto dei tempi di percorrenza e degli altri partecipanti all'attività. Il Referente per l'escursione ha il dovere di cercare di rispettare il più possibile la tabella di marcia e le indicazioni previste nel programma tecnico.

Art. 7 - Cause di esclusione dei partecipanti all'attività

I Referenti per l'escursione e i loro collaboratori, di comune accordo, hanno la facoltà di escludere dall'attività, alla presenza di testimoni, coloro che:

- Non abbiano i requisiti minimi per la partecipazione (condizione fisica ed attrezzatura);
- Palesino uno stato di salute precario;
- Siano sprovvisti dell'equipaggiamento necessario, indicato nel programma dell'escursione;
- Non si attengano alle disposizioni dei Referenti designati;
- Mettano a repentaglio la sicurezza propria o di altri compiendo gesti avventati e irresponsabili;
- Decidano di abbandonare il gruppo volontariamente, per seguire un percorso diverso da quello stabilito dai Referenti.

L'esclusione dall'escursione comporta la perdita della copertura assicurativa e solleva i Referenti, il Presidente dell'Associazione ed i suoi collaboratori da qualsiasi responsabilità ed onere nei confronti dell'escluso.

Art. 8 - Responsabilità

Ogni partecipante (o genitore per i figli minorenni o altra persona a ciò designata per i minorenni accompagnati) a qualsiasi attività organizzata dal Gruppo Amici della Montagna – Piazzola sul Brenta, esonera, i Referenti, il Presidente ed i suoi collaboratori da ogni responsabilità per infortuni, incidenti o danni di tipo volontario ed involontario che gli dovessero capitare, sia durante i trasferimenti per le località di partenza, con i mezzi propri o con il pullman, all'andata o al ritorno, e sia, in considerazione dei possibili pericoli oggettivi, nel corso dello svolgimento dell'attività.

Art. 9 - Accettazione del Regolamento

Durante l'iscrizione, il rinnovo dell'iscrizione, o comunque il giorno stesso di inizio delle attività, verrà consegnato ad ogni partecipante una copia del presente regolamento. L'iscrizione e la partecipazione alle attività comporta la conoscenza e l'accettazione incondizionata di tutti gli articoli del presente Regolamento e di tutto quanto descritto.

Siamo presenti a Piazzola sul Brenta ogni giovedì sera alle ore 21,00 nella nostra sede in
via Rolando 57 (presso la casa delle associazioni)

Troverai amici con cui condividere idee, programmi, proposte,
iniziative, avventure! ...Partecipare per credere!

E-mail: info@admpiazzola.it
Sito Web: www.admpiazzola.it

ANNOTAZIONI IMPORTANTI

Le iscrizioni alle attività (escursioni, manifestazioni, ecc) si ricevono nella sede in Via Rolando 57 (ex edificio AVIS) nei giovedì precedenti all'escursione.

I pullman, se previsti, verranno organizzati per un minimo di 40 partecipanti paganti. Il Consiglio Direttivo si riserva la facoltà di organizzare pullman anche per un numero inferiore di partecipanti. Le partenze avranno luogo dal parcheggio avanti alla sede in Via Rolando 57.

La sede è aperta tutti i giovedì dalle ore 21,00 alle ore 23,00

Ritrovarsi tradizionalmente in sede il giovedì è l'occasione per rinnovare vecchie amicizie ed allacciarne di nuove. È il modo più opportuno per dare l'adesione alle escursioni programmate. È l'occasione per programmare nuove escursioni anche se non previste dal programma. È il momento di rivedere e ricordare i momenti più belli delle escursioni effettuate. È il momento per condividere qualche situazione conviviale. Insomma, ritrovarsi il giovedì sera in sede è un bel modo per stare assieme!



SCALA DELLE DIFFICOLTÀ

T **TURISTICO:** Itinerario turistico

E **ESCURSIONISTICO:** Itinerario privo di difficoltà tecniche, richiede un modesto impegno fisico per la brevità del percorso ed il contenuto dislivello da superare.

EE **PER ESCURSIONISTI ESPERTI:** Itinerario che, privo di difficoltà tecniche, richiede un maggior impegno fisico ed una maggior esperienza escursionistica.

EEA **PER ESCURSIONISTI ESPERTI CON ATTREZZATURA:** Itinerario che necessita di conoscenza delle tecniche di assicurazione su ferrata, assenza di vertigini e fermezza di piede. Attrezzatura adeguata.

EAI **ESCURSIONISMO IN AMBIENTE INNEVATO:** Itinerario in ambiente innevato che richiede l'utilizzo di racchette da neve, con percorsi evidenti e riconoscibili, con facili vie di accesso, di fondo valle o in zone boschive non impervie o su crinali aperti o poco esposti, con dislivelli e difficoltà generalmente contenuti che garantiscono sicurezza di percorribilità.

"La montagna non è solo nevi e dirupi, creste, torrenti, laghi, pascoli. La montagna è un modo di vivere la vita. Un passo davanti all'altro, silenzio tempo e misura."

Paolo Cognetti

PICCOLO DECALOGO

Più chilometri a piedi, più salute e tranquillità.

Non accendere fuochi nei boschi.


Rifugi e bivacchi sono nelle tue mani.

I rifiuti portali a valle con te.

Non disturbare la quiete della natura.

Porta a casa solo ricordi fotografici.

Rispetta il mondo sotterraneo.



FILI PER LA SALDATURA

**I MIGLIORI PRODOTTI
PER LE SALDATURE**



**Sede: Via dell'Industria, 21
35010 GAZZO PADOVANO (PD)
Tel. 049 9426197 - Fax 049 9429210**

**Stabilimento: Via Ospitale, 1/A
35010 CARMIGNANO DI BRENTA (PD)**

info@italfil.com - www.italfil.com