



PROGRAMMA 2024



Gruppo AMICI DELLA MONTAGNA Piazzola sul Brenta



DAL 1950

— **MARCHETTO** —

LE ONORANZE FUNEBRI

Via Martiri della Libertà, 8
35016 Piazzola sul Brenta (PD)
Cell. 348.8297398

E-mail: info@ofmarchetto.it

www.onoranzefunebrimarchetto.it

PRESENTAZIONE

Per il 2024, Vi aspettiamo tutti a camminare con noi!

A cadenza annuale, come ormai da venticinque anni a questa parte, ritorna il nostro libretto di presentazione del programma delle attività.

Escursioni, cicloescursioni, incontri culturali, momenti formativi, appuntamenti enogastronomici, tutto un insieme di attività e impegni che ci accompagnerà per i prossimi dodici mesi ed anche oltre; e sempre con la montagna nel cuore, nella mente ed anche e soprattutto con le gambe, da camminare e da percorrere. E che mai come quest'anno vi invitiamo a gustare con i sensi: con gli occhi per godere dei piccoli ed infiniti panorami. Con l'udito, per ascoltare suoni ed armonie e i profondi silenzi che solo le altezze e i grandi spazi sanno dare. Con l'olfatto per sentire l'armonia dei profumi di boschi, pascoli e fino al secco odore delle rocce. Ed il gusto per assaporare il sapore buono dell'acqua, *"umile, pretiosa et casta"* e tutti i sapori che gli ambienti montani producono per il gradimento della vita di donne e uomini...

E come ogni anno rinnoviamo l'invito a tutti, associati, amici e compagni occasionali, a camminare con noi, assieme con i nostri inseparabili zaini, dove terremo solo le cose essenziali e lasceremo sempre un pò di spazio, piccolo o grande che sia, dove racchiudere tutte le sensazioni, i pensieri, i valori che sapremo cogliere nelle nostre escursioni.

Per il 2024, vi aspettiamo tutti a camminare con noi!

Sempre con la convinzione che nell'apparente semplicità del camminare vi sia non solo l'affermazione di noi stessi, persone e gruppo, ma anche e soprattutto un potente mezzo di libertà, personale e collettiva!

*Il Presidente, il Consiglio Direttivo e il Gruppo A.E. -
Accompagnatori di Escursionismo del G.A.d.M. - Piazzola sul Brenta*

Happy Hour

Lounge & Wine Bar

Pranzi Veloci



Cocktail & Long Drinks

Colazioni

Buffet e Rinfreschi

Via dei Magazzini, 15 (Ex Jutificio) - Piazzola sul Brenta (PD)
Tel. 049 645 0145 - Facebook: Snack Bar La Torre

- DOM. 21 GENNAIO 2024** - PREALPI VENETE, ALTOPIANO DEI SETTE COMUNI: RIFUGIO LARICI, CIMA MANDERIOLO CON LE CIASPOLE
- DOM. 11 FEBBRAIO 2024** - MARMOLADA, GRUPPO OMBRETTA, OMBRETTOLA: PASSO S. PELLEGRINO, FOCIADE, FORCA ROSSA CON LE CIASPOLE
- DOM. 18 FEBBRAIO 2024** - PARTECIPAZIONE ALLA MARCIA "DEE FRITOE" A GRANTORTO
- SAB. - DOM. 24-25 FEBBRAIO 2024** - OSTIERA DEL ROEN: RIFUGIO PREDAIA, CORNO TRES, CIMA TESTA NERA CON LE CIASPOLE
- MAR. 27 FEBBRAIO 2024** - SERATA CULTURALE: ALLA SCOPERTA DEL "CAMMINO TRA FEDE E NATURA"
- DOM. 10 MARZO 2024** - GRUPPO DEI CADINI: MISURINA, MALGA MARAIA CON LE CIASPOLE
- SAB. 23 MARZO 2024** - PREALPI VENETE, MASSICCIO DEL GRAPPA: RIFUGIO LEPRE, COL DELLA BERETTA, MONTE ASOLONE IN NOTTURNA CON LE CIASPOLE
- DOM. 7 APRILE 2024** - ESCURSIONE ROSA, ESCURSIONE AZZURRA
- MAR. 9 APRILE 2024** - SERATA CULTURALE ALLA SCOPERTA DE "IL CAMMINO DELLE COLLINE DEL PROSECCO" - "Un viaggio in quattro tappe attraverso il paesaggio Patrimonio dell'Umanità"
- DOM. 14 APRILE 2024** - PARCO DEI COLLI EUGANEI: MINICORSO DI INTRODUZIONE ALL'ESCURSIONISMO
- 19-20-21 APRILE 2024** - (Programma da definire): IN COLLABORAZIONE CON IL GRUPPO VECCHIO SCARPONE DI LIMENA E QUERCEGROSSA DI SIENA
- GIO. 25 APRILE 2024** - ESCURSIONE TURISTICO-CULTURALE IN VISITA ALLA CITTÀ DI BERGAMO
- SAB. 4 MAGGIO 2024** - LAGO DI ISEO: ESCURSIONE A MONTE ISOLA / SARNICO: SALITA ALLA CROCE IN VISTA AL TRAMONTO SUL LAGO
- DOM. 12 MAGGIO 2024** - CAMMINATA DELL'AMICIZIA LUNGO IL BRENTA A BASSANO DEL GRAPPA in collaborazione con il gruppo Davide & Golia



Osteria al Majo

TRADIZIONE CASALINGA

Chiuso il lunedì

via Luigi Camerini, 6
35016 - Piazzola sul Brenta
Padova

049 5590599

 Osteria al Majo

DOM. 26 MAGGIO 2024 - PREALPI VENETE, MONTI LESSINI: MALGA LESSINIA, RIF. PODESTERIA

DOM. 2 GIUGNO 2024 - Partecipazione alla Marcia "VANTI E INDRIO PAL BRENTA A PIAZZOLA"

DOM. 9 GIUGNO 2024 - GRUPPO DEL LAGORAI: RIFUGIO SPIADO, MONTE TOMBOLIN, CRESTA DEL FRATE

SAB. 22 GIUGNO 2024 - VAL DI NON, DOLOMITI DI BRENTA: LAGO DI TOVEL,
MALGA FLAVONA, PRATO PARADISO

VEN.-SAB.-DOM. 28-29-30 GIUGNO 2024: TREKKING DAL PASSO DI COSTALUNGAA CAMPITELLO DI FASSA

DOM. 7 LUGLIO 2024 - CICLOESCURSIONE PER LA PISTA CICLABILE DEL BRENTA: DA CORNALE A LEVICO

DOM. 14 LUGLIO 2024 - GRUPPO DEL CIMONEGA: DALLA VAL NOANA AL RIFUGIO BOZ

SAB.-DOM. 20-21 LUGLIO 2024 - ALPI DELLO ZILLERTAL: VIA KELEMBAUER, ALTA VIA NEVES

DOM. 4 AGOSTO 2024 - DOLOMITI AMPEZZANE: ANELLO ATTORNO ALLA CRODA DEL LAGO

AGOSTO / SETTEMBRE - GIRO CICLOESCURSIONISTICO DA PIAZZOLA SUL BRENTA A LUBIANA

DOM. 1 SETTEMBRE 2024 - MARMOLADA, CATENA DEL PADON: DA RONCHI A MONTE MIGOGN PER
IL SENTIERO DELLE CRESTE

DOM. 15 SETTEMBRE 2024 - CENTRO CADORE: SALITA AL MONTE TUDAIO

SAB. 28 SETTEMBRE 2024 - CATENA DEL LAGORAI: DL RIFUGIO REFAVAIE AL BIVACCO PAOLO E NICOLA

DOM. 6 OTTOBRE 2024 - RADUNO REGIONALE F.I.E

DOM. 20 OTTOBRE 2024 - ... PER BOSCHI, MONTI E VALLI DEL VAL MOREL

DOM. 24 NOVEMBRE 2024 - Partecipazione alla "MARCIA DEL MANTEGNA" FRA LE PRATERIE DI
GAZZO E ISOLA MANTEGNA

SAB. 7 DICEMBRE 2024 - CENA SOCIALE

DOM. 22 DICEMBRE 2024 - PREALPI VENETE: IL NATALE DELL'ALPINISTA AL MONTE SUMMANO

GRUPPO AMICI DELLA MONTAGNA - "LE RODE SGONFIE"

PROGRAMMA CICLOESCURSIONISTICO 2024

(le date precise verranno comunicate tempestivamente)

MARZO 2024 - da Piazzola sul Brenta - S. Pancrazio (Barbarano)

APRILE 2020 - da Piazzola sul Brenta alle sorgenti del Sile

MAGGIO 2020 - da Piazzola sul Brenta a Cologna Veneta

GIUGNO 2020 - da Piazzola sul Brenta alla Boschettona

LUGLIO 2024 - da Cornale a Levico per la ciclabile della Valsugana

SETTEMBRE 2024 - da Piazzola sul Brenta a Lubiana

Dom. 21 Gennaio 2024

PREALPI VENETE, ALTOPIANO DEI SETTE COMUNI: RIFUGIO LARICI, CIMA MANDERIOLO CON LE CIASPOLE



La catena montuosa che a settentrione limita l'Altopiano dei Sette Comuni è caratterizzata da isolate elevazioni incombenti sulla sottostante Valsugana mentre i più accessibili pendii a meridione sono tenuti a pascoli e si prestano in ogni stagione ad ideale territorio di azione per gli escursionisti.

Spicca fra queste elevazioni Cima Manderiolo, 2.049 m, massiccia e imponente e per certi aspetti inquietante, con la voragine verso valle. Spettacolare belvedere a 360 gradi.

PERCORSO: Rifugio Val Formica, 1.653 m – Cima Manderiolo, 2.049 m



TRASPORTO:
Mezzi propri



COMITIVA:
Unica



DISLIVELLO:
400 m



DIFFICOLTÀ:
EEI



DURATA:
4 / 6 ore



REFERENTI:
Elio Bertin 340 8927434
Sara Sgarbossa

AutoDevis



VENDITA E ASSISTENZA - NUOVO USATO GARANTITO

Prenota la tua revisione!

Centro Autorizzato OPEL • Installazione Ganci Traino
Collaudi Metano Cariche Climatizzatori
Gommista • Soccorso Stradale • Finanziamenti



Piazzola sul Brenta (PD)



049 559 89 24



www.autodevis.it



Dom. 11 Febbraio 2024 **MARMOLADA, GRUPPO OMBRETTA, OMBRETTOLA:
PASSO S. PELLEGRINO, FOCIADE, FORCA ROSSA CON LE CIASPOLE**



TRASPORTO:
Pullman / Mezzi propri



COMITIVA:
Unica



DISLIVELLO:
700 m



DIFFICOLTÀ:
EEI



DURATA:
6 / 7 ore con soste



REFERENTI:
Chiara Bergamin 339 2059619
Ornella Baggio,
Gianni Dal Zuffo

L'ampia sella ondulata e prativa del Passo di San Pellegrino racchiusa tra i versanti meridionali della Costabella (Gruppo della Marmolada) e la non grande catena porfidica di Cima Bocche con ampie visioni sulle Pale di San Martino è il punto di partenza di innumerevoli e gratificanti escursioni.

Una di queste porta al passo della Forca Rossa, un'ampia insellatura marcata da interessanti affioramenti rocciosi rossastri, ardesia e grigio, che contrastano nettamente con il tenue rosa dolomitico delle pale e dei ghiaioni.

PERCORSO: Passo S. Pellegrino 1.918 m – Rifugio Focidae 1.980 m – Passo di Forca Rossa, 2.500 m.
Sentieri CAI n. 607, 670, 694



Partecipazione alla tradizionale marcia per strade, stradine e ciclabili lungo il Brenta di Grantorto.

Ristoro finale con le famosissime *fritoe*, il tradizionale e sfizioso dolce veneto



DIFFICOLTÀ:
E - Marcia non competitiva



DURATA:
4 / 6 ore



REFERENTI:
Rosanna Trevisan 347 9195095

Sab. - Dom. 24-25 Febbraio 2024 COSTIERA DEL ROEN: RIFUGIO PREDAIA, CORNO TRES, CIMA TESTA NERA CON LE CIASPOLE

La parte meridionale della lunga Catena della Mendola, che separa la Valle di Non dalla Val d'Adige e che ha nel monte Roèn m 2116 la sua massima elevazione, prende il nome di Cime di Vigo. Esse comprendono Cima Roccapiana, Cima D'Arza, Monte Cuc e il Corno di Tres.

Tra queste il Corno di Tres, 1.812 m, è una tra le mete più frequentate; raggiungibile per facile percorso ed ambito per il grandioso panorama a 360° che si può godere dalla cima.



TRASPORTO:
Mezzi propri



COMITIVA:
Unica



DISLIVELLO:
Sab: 400m - Dom: 650m



DIFFICOLTÀ:
EAI



DURATA:
Sab: 2/3 ore - Dom: 4/5 ore



REFERENTI:
Giovanni Dal Zuffo 347 3597041
Ornella Baggio,
Chiara Bergamin

Il sentiero "Tra fede e natura" è un itinerario ad anello che collega il Fiume Brenta al Fiume Piave attraverso l'unione di sentieri già esistenti. Il percorso tocca tutta quella serie di colline che prospettano sulla pianura veneta, ricche di storia e di natura. I sentieri sono stati percorsi per anni da **Anastasia Sebellin** e **Sergio Ballestrin** con l'aiuto di **Bruno Martino**, che hanno scoperto e valorizzato angoli storici e ambientalistici e naturali poco conosciuti e ricchi di rarità botaniche.

L'unione dei sentieri prevede la partenza e l'arrivo a Bassano, attraverso un percorso alto, ai piedi del Monte Grappa, di 49 chilometri fino alla garzaia di Pederobba e il ritorno per un altro più basso di 51 chilometri. Tutto il percorso presenta straordinari motivi d'interesse botanico, vegetazionale, faunistico, paesaggistico, antropico e storico.





F.LLI ZANOVELLO s.n.c.
di Zanovello Antonio e C.



**COSTRUZIONE E POSA IN OPERA
DI SERRAMENTI IN ALLUMINIO
E MINUTERIE METALLICHE**



Via Malspinoso n.8 - PIAZZOLA SUL BRENTA (PD)
Tel. 049 559 83 81 - Fax 049 961 90 49
E-mail: info@fratellizanovello.it
web site: www.fratellizanovello.it



STAZIONE DI SERVIZIO ENI

Via Muttirona, 12/1 - Grantorto (PD) | Tel. 049.9490459



SERVIZI: CARBURANTI E GPL, LAVAGGIO AUTO E FURGONI ANCHE A MANO, SANIFICAZIONE AUTO, LAVAGGIO TAPPEZZERIA, CAMBIO OLIO E FILTRI, SERVIZIO FORNITURA E CAMBIO GOMME.

BAR: COLAZIONI, PRANZI VELOCI, APERITIVI, TRAMEZZINI ANCHE DA ASPORTO E RICARICHE TELEFONICHE.

LA TUA ERRE

Card

GRATUITA

RICARICABILE
ricarica gratuita

FATTURA ELETTRONICA AGEVOLATA

GOMMISTA



L'alta Val d'Ansiei è sovrastata nel versante settentrionale dalle caratteristiche guglie dei Cadini di Misurina, paragonate da qualche alato autore ad una falange di cime e pinnacoli in formazione serrata, intervallati da piccole conche detritiche sospese (i ciadini).

In basso il versante digrada fra pascoli e prati e boschi via via più fitti fino a lambire nel fondovalle la celebre foresta di Somadida, il Bosco Vecchio ricordato nei racconti di Dino Buzzati. Camminare nel bosco nella stagione invernale sarà come vivere e muoversi in un'altra dimensione, naturale e umana.



TRASPORTO:
Mezzi propri / Pullman



COMITIVA:
Unica



DISLIVELLO:
350 m



DIFFICOLTÀ:
EAI



DURATA:
4 / 5 ore soste escluse



REFERENTI:
Gabriella Bassan 333 1737725
Serafino Compagnin

PERCORSO: Misurina 1750, Pian Maceto 1850 ca, Malga Maraia 1700, Hotel Cristallo 1350.



Il Monte Grappa, è una montagna dove le relazioni fra uomo e natura sono sempre esistite. Nell'antichità era chiamato Alpe Madre perché le sue cime e le sue pendici digradanti sul piano offrivano vita e protezione agli abitanti che lo popolavano. Sede di tragici scenari nelle due guerre mondiali del Novecento, ai nostri tempi è tornato ad essere luogo di benefica e pacifica frequentazione. Frequentato in ogni stagione da un'infinità di escursionisti e sportivi che vi praticano ogni tipo di disciplina mentre sempre più radi sono gli insediamenti stabili, legati all'attività turistica e silvopastorale che sanno sorprendere con ottime produzioni di qualità. La Valle del Lepre è luogo unico dove "il silenzio regna sovrano, ove in intima unione con la natura ancora si percepisce il respiro degli alberi, della terra, del cielo, degli animali..."

PERCORSO: Osteria al lepre 1280, bivio sentiero 929, Col de la Beretta 1448, Sentiero CAI 920, Monte Asolone 1520, Osteria al lepre 1280.



TRASPORTO:
Mezzi propri



COMITIVA:
Unica



DISLIVELLO:
400 m



DIFFICOLTÀ:
EAI in notturna



DURATA:
4 ore



REFERENTI:
Giampaolo Casonato
349 5302484
Sabina Mascaro



L'escursione rosa, esclusivamente "di genere" oramai affermata come piacevole consuetudine per il Gruppo Amici della Montagna di Piazzola sul Brenta, viene riproposta anche per quest'anno. Percorso, tempi e dislivelli, a sorpresa verranno tempestivamente comunicati e ovviamente la partecipazione sarà riservata unicamente ... alle donne!

Accanto all'escursione rosa dell'altra metà del cielo anche per quest'anno non poteva non mancare l'analoga escursione "azzurra" ovviamente dedicata ai "maschiotti" e ovviamente con percorso, tempi e dislivelli completamente diversi che verranno tempestivamente comunicati...


percorsi e programmi da definire, e ... rigorosamente a sorpresa: in rosa e azzurro, naturalmente!

REFERENTI PER L'ESCURSIONE ROSA: Chiara Bergamin (339 2059619), Ornella Baggio, Sabrina Mascaro

REFERENTI PER L'ESCURSIONE AZZURRA: Paolo Cavinato (340 2134816)



www.cattin.it

 Tel. 049 5590393



**distribuzione bevande
a domicilio**



**negozio
vini, delizie e sapori**

Via Marostegana, 28 Piazzola sul Brenta (PD)
- vicinanze loc. Presina -



PESCHERIA
da
MARCO E ARABELA

Al Bateo

LA GASTRONOMIA
DI MARE AD UN
PASSO DA CASA

Viale L. Camerini, 14 PIAZZOLA SUL BRENTA (PD) ☎ 049 5591648 - 320 0839352

LORENZETTI

Officina Revisioni Gomme Assetti Tuning

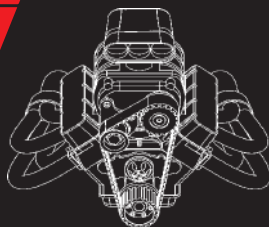
Lorenzetti F.lli S.n.c.

Via Regina Elena, 8

35010 Grantorto (PD)

TEL. 049 5960013

info@officinalorenzetti.com - www.officinalorenzetti.com



BAR·GELATERIA ARTIGIANALE



Piazza della Pace 14 - Piazzola sul Brenta
APERTO TUTTI I GIORNI DALLE 07.00 ALLE 24.00

Seguici sulla nostra pagina Facebook:
www.facebook.com/manfiobar

Mar. 9 Aprile 2024

SERATA CULTURALE ALLA SCOPERTA DE "IL CAMMINO DELLE COLLINE DEL PROSECCO"

Un viaggio in quattro tappe attraverso il paesaggio Patrimonio dell'Umanità



Le Colline del Prosecco di Conegliano e Valdobbiadene sono definite da un caratteristico sistema morfologico a dorsale che offre un aspetto montanaro con viste panoramiche e un paesaggio evoluto e continuo, composto da vigneti, foreste, piccoli villaggi e agricoltura. Per secoli, il terreno aspro è stato modellato e adattato da pratiche distintive di utilizzo del suolo. Ciò include le tecniche conservative del suolo e del terreno, che comprendono le pratiche viticole che utilizzano le uve Glera per produrre il vino Prosecco di altissima qualità.

L'escursionista che percorre questo cammino, sarà immerso tra le infinite bellezze dell'area prealpina trevigiana, dai ripidi pendii alle dolci passeggiate tra i campi, dalle vallate ricche di acqua alle affilate creste delle dorsali.

Condurrà la serata **Giovanni Carraro**, giornalista pubblicista iscritto all'Ordine dei Giornalisti del Veneto dal 2016, Accompagnatore Escursionistico Nazionale F.I.E., pilota di droni, socio CAI dal 1989, che presenterà l'ultimo suo libro Alla scoperta delle Colline del Prosecco di Conegliano e Valdobbiadene



Una escursione particolare, un breve corso di introduzione all'escursionismo dedicato a neofiti, principianti o a chi avrebbe intenzioni di iniziare e dedicarsi a questa entusiasmante disciplina. Durante l'escursione verranno fornite nozioni per "caricare" al meglio lo zaino, fra abbigliamento, attrezzatura e calzature. Una parte sarà dedicata all'allenamento e all'alimentazione adeguata allo sforzo e come organizzare una elementare cassetta di primo soccorso.

Cammin facendo non mancheranno brevi cenni di meteorologia, geologia, flora, fauna e ambiente naturale.
Obiettivo, se possibile: "partire con il piede giusto!"



TRASPORTO:
Mezzi propri



COMITIVA:
Unica



DISLIVELLO:
300 m



DIFFICOLTÀ:
E



DURATA:
4 ore circa



REFERENTI:
Giorgio Tognon 344 2229854

PERCORSO: Colli Euganei

19-20-21 Aprile 2024

Programma da definire: IN COLLABORAZIONE
CON IL GRUPPO VECCHIO SCARPONE DI LIMENA E QUERCEGROSSA DI SIENA



Nel programma di collaborazione fra le associazioni affiliate alla FIE nel territorio nazionale, nel lungo fine settimana in collaborazione con il Gruppo Vecchio Scarpone di Limena, avremo ospiti gli amici di Quercegrossa di Siena.

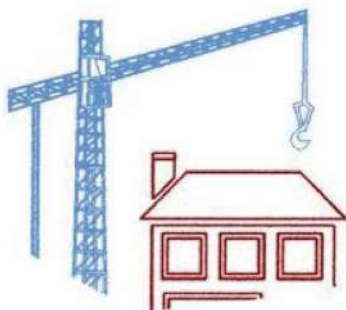
Assieme andremo alla scoperta di alcune fra i più caratteristici luoghi naturalistici e storici del territorio veneto.

TRASPORTO: mezzi propri da definire

IL PROGRAMMA DELLE ATTIVITÀ È IN CORSO DI DEFINIZIONE
E VERRÀ TEMPESTIVAMENTE COMUNICATA NEI CANALI SOCIAL DEL GRUPPO.



REFERENTI:
il Consiglio Direttivo
(Fortunato Loreggian 349 4254248)



Costruzioni Edili
PAJETTA
di Pajetta Matteo

Via Carturo n.27
Piazzola sul Brenta (Pd)
Tel. 049 5594191
Cell. 347 9659548
pajettacostruzioni@alice.it

Bergamo è una delle più belle città d'arte d'Italia.

Nella "Berghem de hura" (la città alta, di sopra, la parte più antica) si rimane abbagliati dal tessuto di vie e piazze, tra le tortuose salite e i silenzi dei vicoli, pietre e marmi che raccontano l'età medievale e la scenografica spazialità del rinascimento.

Nella "Berghem de hota" (la città bassa, di sotto) i tesori vanno cercati con più attenzione, girando tra le sale dell'Accademia Carrara e della Galleria d'Arte Moderna e Contemporanea, oppure tra chiese minori, che non lascerebbero presagire la presenza dei capolavori di Lorenzo Lotto.



TRASPORTO:
Pullman



COMITIVA:
Unica



DIFFICOLTÀ:
T



DURATA:
Una giornata



REFERENTI:
Renato Zilio 347 5446984



Orari: LUN. al VEN. 8.30-12.00/ 14.30-19.00 e SAB. 8.30-12.00
Su appuntamento cambio gomme pausa pranzo e Sabato pomeriggio

Tel. 049 55 98 505
Cell. 347 54 21 955

Via E. Fermi, 14
35016 PIAZZOLA SUL BRENTA (PD)
luigigomme.piazzola@gmail.com

Sab. 4 Maggio 2024 LAGO DI ISEO: ESCURSIONE A MONTE ISOLA / SARNICO: SALITA ALLA CROCE IN VISTA AL TRAMONTO SUL LAGO



Il Lago d'Iseo è un lago lombardo le sue acque spartiscono i confini delle province di Brescia (sponda orientale) e Bergamo (sponda occidentale). È di origine glaciale e ospita la più grande e la più alta isola lacustre naturale d'Italia e che prende, appunto, il nome di Monte Isola. Dichiarato uno dei Borghi più belli d'Italia, Monte Isola ha una superficie complessiva di 4,5 kmq, una circonferenza di circa 9 km ed un'altitudine che raggiunge i 600 metri. Dodici sono i suoi tipici borghi, sparsi ovunque, caratterizzati da viuzze e vicoli e angoli di non comune bellezza.

L'escursione avrà come appendice lo spostamento fino al borgo di Sarnico ove dal sovrastante Colle della Croce assisteremo allo spettacoloso tramonto sul lago.!



TRASPORTO:
Pullman / Mezzi propri



COMITIVA:
Unica



DISLIVELLO:
900m nelle due escursioni



DIFFICOLTÀ:
E



DURATA:
7 / 8 ore



REFERENTI:
Sabina Mascaro 351 7957782
Casonato Giampaolo



Dr. ENRICO AGOSTINI

- OMEOPATIA
- ERBORISTERIA
- INTEGRATORI
- DERMO COSMETICA
- RTICOLI PERL'INFANZIA
- AUTO-ANALISI
- HOLTER PRESSORIO
- XME PRENOTA FARMACO
- CARTA FEDELTA'
- RIVITA MENSILE OPTIMA SALUTE
- INTOLLERANZE ALIMENTARI
- VETERINARIA

Via G. Marconi, 135 - Tremignon di Piazzola (PD)

Tel./ 049.5590252 - info@farmaciaagostini.it - www.farmaciaagostinienrico.it



SALVATO S.r.l.

VENDITA, ASSISTENZA E GOMMISTA AUTO



Via Dante, 34 - Piazzola sul Brenta (PD)

tel. 049.5590424

info@salvatosrl.it | www.salvatosrl.it

B.M.B.

TILESTONE

MARMI E GRES

INTERIOR DESIGN

328 2316462

Via Dante, 51 - PIAZZOLA SUL BRENTA (PD)

Tel. 049.5590294 - Fax 049.9619602 | info@bmbmarmi.it - www.bmbmarmi.it

Dom. 12 Maggio 2023

CAMMINATA DELL'AMICIZIA LUNGO IL BRENTA A BASSANO DEL GRAPPA in collaborazione con il Gruppo Davide&Golia



L'Associazione D&G - Davide & Golia è una associazione attiva nel volontariato sociale fin dal 1988 che svolge la propria attività nell'assistenza a persone svantaggiate. Anche quest'anno viene proposta un'escursione, un incontro fra le montagne, nel quale il nostro gruppo è chiamato a dare il proprio contributo per regalare un momento di gioia a chi è meno fortunato,



TRASPORTO:
Mezzi propri



DISLIVELLO:
Lieve



DIFFICOLTÀ:
NN



REFERENTI:
Cinzia Guerriero 347 2529583
Sabina Mascaro



Dom. 26 Maggio 2024

PREALPI VENETE, MONTI LESSINI: MALGA LESSINIA, RIF. PODESTERIA

I Monte Lessini in senso lato comprendono quel fascio di catene disposte a forma ventaglio tra la Val d'Adige, il Pian delle Fugazze e la Val Leogra, con cerniera in Rovereto e discendenti quasi rettilinee fino alla pianura veronese.

Più prosaicamente si presenta come un esteso altopiano geograficamente collocato nella parte occidentale delle Prealpi Venete, situato prevalentemente in provincia di Verona e marginalmente in quelle di Vicenza e Trento.

Il ricco patrimonio naturalistico, ambientale, storico ed etnico del territorio veronese, compreso tra i 1.200 e 1.800 m, è sito di interesse comunitario e zona di protezione speciale della Comunità Europea che comprende al proprio interno i c.d. "Alti Pascoli della Lessinia" ufficialmente iscritti nel Registro nazionale dei paesaggi rurali storici.



TRASPORTO:
Pullman / Mezzi propri



COMITIVA:
Unica



DISLIVELLO:
700 m



DIFFICOLTÀ:
EE



DURATA:
6 / 7 ore



REFERENTI:
Sabina Mascaro 351 7957782

PERCORSO: Malga Lessinia 1616m, Sentiero CAI 257,
Bivio Monte Castelberto, Sentiero CAI 111, Malga Foppiano 1350,
Sentiero CAI 112, Bivio ex Osteria, Sentiero CAI 113, Rifugio Podestaria 1655

Dom. 2 Giugno 2024

Partecipazione alla Marcia "VANTI E INDRIO PAL BRENTA A PIAZZOLA"

Il tradizionale appuntamento di inizio estate in collaborazione con il gruppo organizzatore degli "Amici del Brenta" per strade e piste ciclopedonali lungo la lussureggiante area naturalistica del Brenta di Piazzola di Brenta.



Il Lagorai è una catena montuosa di origine porfirica delle Alpi orientali, contornata dalla Valsugana a sud, dalla Val di Fiemme a nord, dalla Val di Cembra ad ovest e ad est dal Primiero e il Vanoi. Le cime montuose si presentano come cascate di lava pietrificate che precipitano talvolta violente, a volte dolcemente su declivi avvolti da ampie e lussureggianti foreste e là, dove le valli si allargano e i boschi lasciano spazio a brevi radure, l'uomo ha realizzato baite e malghe per il taglio del legname e la pratica dell'alpeggio. Ambienti selvaggi, ampi spazi, solitudine e silenzi caratterizzano queste montagne.

PERCORSO: Rif. Spiado 1380, Ceste del Tombolin, Cima del Frate 2364



TRASPORTO:
Mezzi propri



COMITIVA:
A / B



DISLIVELLO:
A: 1150 - B: 950



DIFFICOLTÀ:
E, EE



DURATA:
A: 7/8 ore - B: 6 ore



REFERENTI:
Giovanni Dal Zuffo 347 3597041
Ornella Baggio,
Chiara Bergamin,
Paolo Graffigni.



G.R.S. PITTURE

**RESTAURO FACCIATE • TINTEGGIATURE
ISOLAMENTI TERMICI A CAPPOTTO • CARTONGESSI**

G.R.S. PITTURE S.N.C. di Facco Alberto & C.

Alberto 392 9564465

Stefano 328 2346156

Via S. Luca, 3 - 35010 CURTAROLO (PD)

grspitturesnc@gmail.com



PIAZZOLA SUL BRENTA
VIA DANTE, 33

**BUONO
SCONTO**

5 €

VEDI REGOLAMENTO ALL'INTERNO DEL PUNTO VENDITA



TRASPORTO:

Mezzi propri / Pullman



COMITIVA:

Unica (oppure A/B)



DISLIVELLO:

900m



DIFFICOLTÀ:

EE (per com. B difficoltà E)



DURATA:

8/9 ore comprese soste




REFERENTI:

Fortunato Loreggian

349 4254248

Mascaro Sabina



PERCORSO: Lago di Tovel 1177 , Malga Pozzol , Sentiero 371, Malga Flavona 1860, Campo Flagona , Malga Flagona

Il Gruppo di Brenta costituisce la scogliera corallina più occidentale delle Dolomiti spinta fino alla frattura geologica delle Giudicarie che separa il mondo colorato dell'Enrosadira dalla grigia tonalità del granito e il bianco dei ghiacciai dell'Adamello-Presanella. Ampi solchi vallivi ne caratterizzano la morfologia in un intrico di sottogruppi e piccole catene che confluiscono nel nodo centrale di Cima Tosa-Cima Brenta.

La Val di Tovel si insinua dall'abitato di Tuenno tra la costiera del Monte Peller a ovest e il massiccio della Campa a est, fino all'imponente circo roccioso della centrale Cima Brenta che circonda l'alta valle. È solcata dal torrente Tresenga che origina il suo corso dal Lago di Tovel, un tempo conosciuto per la sua caratteristica tonalità delle acque che in autunno assumevano una profonda colorazione rossa. Fenomeno attivo fino al 1964.



Un trekking - un lungo viaggio - che prese avvio dalla Val di Cembra, ancora nel 2022 fra dolci colline e vigneti e boschi e cave di porfido; passando per Tredena e la gola del Bletterbach e che si concluderà quest'anno con il completo attraversamento del regale Gruppo del Catinaccio: dal Passo di Costalunga alle Coronelle; dalle Torri del Vajolet al Passo Principe e all'alpe di Tires. Ed infine al lungo giro dell'Antermoia per completare la discesa lungo la Val Duron fino a Campitello di Fassa, ove (almeno per quest'anno!) termina il giro.



TRASPORTO:
Mezzi propri



COMITIVA:
Unica



DISLIVELLO:
Da 700 a 1200m al giorno



DIFFICOLTÀ:
EE



DURATA:
6/7 ore di media al giorno



REFERENTI:
Anastasia Parfene (328 6372897)
Paolo Cervato

Un viaggio fantastico attraverso un mare pietrificato di dolomia con paesaggi e scenari che cambiano letteralmente passo dopo passo.

NUMERO DI PARTECIPANTI AMMESSI: massimo 20 persone
(Verrà data priorità agli iscritti e a chi ha partecipato al trekking negli anni precedenti)



La Catena settentrionale delle Pale di San Martino si presenta come una selva di torri affacciate da un lato sulla valle del Biois dall'altro, sul vallone delle Comelle e sulla valle di Gares. Visto da settentrione questo settore si presenta come una bastionata compatta, fratturata da alte forcelle e canaloni ghiacciati.

La Val Venegia, è una tipica valle di origine glaciale, ormai quasi completamente colonizzata dalla vegetazione e caratterizzata dalla presenza della grande pecceta subalpina.



TRASPORTO:
Pullman / Mezzi propri



COMITIVA:
A / B



DISLIVELLO:
1250m



DIFFICOLTÀ:
EE (per com. A) - E (per com. B)



DURATA:
7/8 ore



REFERENTI:
Enrico Minesso 3339500130
Gianluca Bonato

PERCORSO: Malga Venegia 1770, Sentiero CAI 710, Passo Mulaz 2619, Sentiero CAI 751, Cima Mulaz 2906, Rifugio Mulaz 2571, Sentiero CAI 751, Passo Venegiotà 2299, Malga Venegia.



Il luogo da cui ha origine questo itinerario è il Lago di Caldonazzo in provincia di Trento, dallo stesso sito in cui prende origine il fiume Brenta. Il primo tratto raggiunge Cismon del Grappa con percorsi attrezzati asfaltati su un manto stradale in ottimo stato e con un'eccellente presenza segnaletica.

Questa prima parte della ciclovie è anche quella che presenta le migliori condizioni sia dal punto di vista strutturale sia dal punto di vista estetico. Un tradizionale appuntamento per godere appieno le bellezze e le gioie del territorio!

PERCORSO: Piovega di Sotto, Cornale 200, Levico 440



TRASPORTO:
Mezzi propri



COMITIVA:
Unica



DISLIVELLO:
300 m



DIFFICOLTÀ:
Ciclo escursionistiche



DURATA:
5 ore



REFERENTI:
Ivo Callegari 338 2728960
e il gruppo "Rode Sgonfie"



Il Gruppo del Cimonega, dalle alte e dirupate pareti che ha vissuto fino ai giorni nostri fasi alterne di esplorazione ed entusiasmo con altre di oblio, è il settore settentrionale delle Alpi Feltrine e ne costituisce il cuore. Un cuore grandioso e solitario dominato dalle masse di dolomia principale del Piz Sagron e del Sass da Mura. Le due montagne tagliate dalla Forcella Cimonega, costituiscono una bastionata esposta a nord verso la Val Giasinozza e la Val Noana.

La Val Noana in particolare è conosciuta per la sua impervietà, stretta e tortuosa nella parte bassa, quasi un canyon, in alto si apre in ampie radure prative contornate da notevoli fasce boschive, fra le quali crescono gli alberi più grandi e longevi del Trentino.



TRASPORTO:
Mezzi propri



COMITIVA:
Unica (oppure A/B)



DISLIVELLO:
950 m



DIFFICOLTÀ:
EE (per com. B difficoltà E)



DURATA:
6 / 7 ore



REFERENTI:
Gastone Cerato 351 6974326
Romana Todescato

PERCORSO: Rifugio Fonteghi , Sentiero CAI 748, Casera Scaorin , Col San Pietro , Pass de Mura , Sentiero CAI 801, Rifugio Boz 1718, Sentiero CAI 717



GENERALI

Agenzia Generale di Castelfranco Veneto

Via Podgora, 19 • Tel. 0423 37 37

Ufficio di Piazzola sul Brenta

Via dei Carrara n.59

Tel. 049/5598969

C E N T R O



F R I Z Z A R I N

Portico della Calandraturo, 1

Piazzola sul Brenta (PD)

Tel.: 049 960 0516

Cell.: 331 1397207

E-mail: ottica.frizzarin@greenvision.it



Abbiamo a  la tua spesa

Via Grantorto, 85 - Tel. 049 5590400 - PRESINA di Piazzola sul Brenta (PD)



Le Alpi della Zillertal sono una sottosezione delle Alpi dei Tauri occidentali. Si trovano a cavallo degli estremi confini settentrionali Italia e Austria.

L'escursione proposta su due giorni, si sviluppa attraverso due altvie: il sentiero Kellenbauer panoramico e affascinante, con viste grandiose e variegata sul mondo montano delle Cresta principale della Zillertal e del Gruppo delle Vedrette di Ries e l'Alta Via di Neves che collega due i rifugi, Porro e Passo Ponte di Ghiaccio, ai piedi dei ghiacciai della Punta Bianca e del Grande Mesule. Due giornate di trekking attraverso un paesaggio severo e grandioso qual è quello attraversato nelle zone detritiche ai piedi dei ghiacciai: ricco di corsi d'acqua, torbiere e macchie di neve. I colori dominanti sono il grigio della roccia e il bianco delle nevi perenni in tutte le loro sfumature.

PERCORSO: Campo Tures 850, via Kelemlbauer, Giogo di Selva 2342, Rif. Porro 2419; rif. ponte di ghiaccio 2445, lago di Neves 1850, Lappago 1430



TRASPORTO:
Pullman



COMITIVA:
A/B



DISLIVELLO:
1° giorno 1000m / 1000m;
2° giorno 600m / 500m




DIFFICOLTÀ:
EE / E



DURATA:
1° giorno ore 7/8ore
2° giorno ore 4/5ore (A), 7/8ore (B)



REFERENTI:
Paolo Cervato 348 4190323
Erika Gnesotto



A chi lo osserva dalle Tofane il “piccolo” gruppo della Croda da Lago appare simile alle onde di un mare pietrificato, sulle quali emerge una sottile cresta di guglie. E’ la dorsale che separa a sud la conca ampezzana dalla Val Fiorentina e che copre un vasto tratto fra Passo Giau e il fondovalle del Boite all’altezza di San Vito di Cadore. Il versante occidentale della Croda è tipicamente verticale e roccioso mentre i pendii a levante digradano dolcemente interrotti solo da conche e ripiani detritici fra i quali si trovano incastonati romantici laghetti.

PERCORSO: Ponte di Ru Curto 1700, Rifugio Croda da Lago 2046, Forcella Ambrizzola 2277, Forcella de Formin 2462, Ponte di Ru Curto.



TRASPORTO:
Pullman/ Mezzi propri



COMITIVA:
Unica



DISLIVELLO:
700m




DIFFICOLTÀ:
E



DURATA:
5 ore



REFERENTI:
Paolo Cavinato 3402134816



Un lungo giro ciclo escursionistico che parte dalle porte di casa a Piazzola sul Brenta e attraverso la pianura Veneta e per le colline del prosecco entra nel cuore del Friuli collinare, terra ricca di formazioni boschive, prati stabili e acque palustri, paesi, stradine e antichi borghi, pieni di storia, cultura e letteratura.

Passata la Valle del Tagliamento si attraverserà poi la Venezia Giulia sempre tra ville, chiesette e castelli medioevali per entrare in Slovenia e attraverso le valli dell'Isonzo e dell'Idrija arrivare a Lubiana, piccola e graziosa capitale che conserva del tutto intatto il fascino di impronta mitteleuropea.

PERCORSO: Piazzola sul Brenta, Conegliano, San Daniele del Friuli, Cividale del Friuli, Idrija (SLO), Lubiana (SLO)

NOTE: In programma operativo è in fase di definizione, verrà reso noto tempestivamente.

Il numero di partecipanti ammessi sarà massimo di 15. Non è previsto servizio scopa per cui i partecipanti dovranno essere attrezzati per viaggiare in completa autonomia.

(Verrà data priorità agli iscritti all'associazione e a chi ha partecipato alle ciclo escursioni negli anni precedenti).



TRASPORTO:
Pullman/ Mezzi propri/Bicicletta



COMITIVA:
Unica



DISLIVELLO:
n.d.



DIFFICOLTÀ:
Cicloescursionistiche



DURATA:
5 giorni



REFERENTI:
Ivo Callegari 338 2728960
Gilberto Turetta 328 1346737
e le Rode Sgonfie



La Catena del Padon è diramazione settentrionale del Gruppo della Marmolada, ricompresa fra il Passo Pordoi e la Val Pettorina. Presenta peculiari rocce nerastre fasciate da ripide pale erbose: è infatti costituita per la maggior parte da rocce laviche eruttive.

Soltanto ai margini emergono strutture calcaree: Il Sass Becè presso il Pordoi, il Piz Guda sopra Malga Ciapela, il Sass de Rocia presso Laste. La catena offre viste straordinarie e pregiate verso la Marmolada e il Sella, che da qui appare contornato da lunghi e verdi valloni che scendono su Arabba e Livinallongo.



TRASPORTO:
Pullman / Mezzi propri



COMITIVA:
Unica



DISLIVELLO:
1100 m



DIFFICOLTÀ:
EE



DURATA:
6 ore



REFERENTI:
Francesca Grendene
331 3505594
Elio Bertin
Sara Sgarbossa

PERCORSO: Ronch 1508, Pala del Mez 2340, Sentiero delle Ceste, Monte Migogn 2384.



Il Monte Tudaio, con i suoi 2114 m, costituisce il primo contrafforte di una poderosa catena dolomitica che si spiega da ovest verso est sviluppando un'ampia dorsale incurvata e aperta a nord. A scandire la grande catena sono via via le cime, Bragagnina, Crissin, Popera Valgrande, Cima di Mezzo dei Brentoni e il Cornon; tutte cime intorno ai 2500 metri. Il gruppo divide l'Oltrepiaive dal Comelico e, pur compreso nella denominazione generica di Dolomiti Orientali, appartiene alle Alpi Carniche.

A parte episodi settoriali, l'intera catena è rimasta per molti anni misteriosa e quasi deserta. Oggi, con l'abbandono progressivo delle superstiti attività lavorative e con la completa assenza di interessi militari, questi monti possono essere annoverati tra quelli più integri e selvaggi di tutte le Dolomiti. Da scoprire e godere!



TRASPORTO:
Pullman / Mezzi propri



COMITIVA:
Unica



DISLIVELLO:
1250 m



DIFFICOLTÀ:
EE



DURATA:
7 / 9 ore



REFERENTI:
Renato Zilio 347 5446984
Ivo Callegari

PERCORSO: Piniè 850, Strada militare, Monte Tudaio 2114



Pepe Sale

dal 1990

Seguici su Facebook!

Regala e vèstiti di poesia

Portici di Piazza P. Camerini
PIAZZOLA SUL BRENTA (PD)



Vittoria Assicurazione

MIOLATO LUCA

Agente Generale

www.vittoriaassicurazioni.com

Agenzia di Camisano Vicentino

Tel. e Fax 0444 611639 • Mail: AG_143.01@agentivittoria.it

Via Europa, 22 - 36043 Camisano Vicentino (VI)

facebook.com/CaffeColonnaPiazzola

VIA ROMA, 46
PIAZZOLA SUL BRENTA (PD)
T. 049 559 81 20

CAFFÈ
Colonna



A ridosso e all'interno del Parco Naturale Paneveggio Pale di San Martino è collocata la Valle del Vanoi, una zona caratteristica che si estende per un vasto territorio coperto in gran parte da stupende selve di conifere.

Caratteristiche della valle sono le bellezze naturalistiche che offre l'ampia catena porfirica del Lagorai e il massiccio granitico di Cima d'Asta, all'interno dei quali, più di cento vette superano i 2.000 metri; queste dominano ripide pendici verdi cosparse di villaggi, vasti pascoli, boschi, laghi, torrenti, malghe e numerosi masi sparsi in tutta la zona.

A lungo isolata per la difficoltà nei collegamenti verso l'esterno, la valle ha mantenuto pressoché intatto il proprio straordinario patrimonio vegetale e faunistico, uno dei più diversificati ed intatti della Regione (la valle è infatti conosciuta come il "Cuore Verde" del Trentino)



TRASPORTO:
Pullman / Mezzi propri



COMITIVA:
Unica



DISLIVELLO:
1080 m



DIFFICOLTÀ:
E




DURATA:
6 / 7 ore



REFERENTI:
Luigi Zonta 347 8405349

PERCORSO: Refevoie 1116, Prati Bellafior, Bivacco Paolo e Nicola 2180.



FILI PER LA SALDATURA

**I MIGLIORI PRODOTTI
PER LE SALDATURE**



**Sede: Via dell'Industria, 21
35010 GAZZO PADOVANO (PD)
Tel. 049 9426197 - Fax 049 9429210**

**Stabilimento: Via Ospitale, 1/A
35010 CARMIGNANO DI BRENTA (PD)**

info@italfil.com - www.italfil.com

Dom. 6 ottobre 2024

RADUNO REGIONALE F.I.E.

Il Raduno Regionale Veneto della F.I.E. – Federazione Italiana Escursionismo, ha origini antiche ed è stato coltivato appassionatamente negli anni per permettere un contatto tra le associazioni, i soci, i referenti e i responsabili della Federazione a livello nazionale e regionale. E anche la data scelta, la prima domenica del mese di ottobre, ha un suo significato, in quanto è la data più vicina alla festività di San Francesco, un santo che fece del camminare uno stile di vita: per il quale si utilizza il mezzo di locomozione più semplice e naturale: le proprie gambe, tuttalpiù con l'aiuto di un bastone, quello che lui chiamava il suo cavallo!

PERCORSO, DIFFICOLTÀ E CARATTERISTICHE DA DEFINIRE SECONDO
LE INDICAZIONI DELLA SEGRETERIA REGIONALE F.I.E.



REFERENTI:
il Consiglio Direttivo

AUTOSPURGHI
COSTA



0444 410849



NUMERO UTILE: Cell. 333 7467708



E-MAIL: info@autospurghicosta.it

AUTOSPURGHI COSTA S.R.L. - Via F. Petrarca, 23 - Camisano Vic.no (VI)



www.autospurghicosta.it

Dom. 20 Ottobre 2024

... PER BOSCHI, MONTI E VALLI DEL VALMOREL



La tradizionale escursione di fine stagione, che verrà tempestivamente scelto a piacere e poi tempestivamente comunicato ai partecipanti, senza particolari difficoltà, senza particolari programmi, senza particolari problemi... Insomma, a piacere e naturalmente da condividere con gli amici!

Quest'anno andremo alla scoperta della piccola frazione di Valmorel, a Limana, nelle Prealpi Bellunesi, in un paesaggio fatto di dolci profili e di curve sinuose che ospitano bellissimi boschi intervallati da prati e pascoli, pochissime abitazioni. Un territorio da percorrere e gustare a piedi alla scoperta di meravigliosi scorci panoramici e ambientali.



TRASPORTO:
Pullman / Mezzi propri



COMITIVA:
Unica



DISLIVELLO:
500 m



DIFFICOLTÀ:
E (durata: 6/7 ore)



REFERENTI:
Ivo Callegari 338 2728960

Dom. 24 Novembre 2024

Partecipazione alla "MARCIA DEL MANTEGNA"

Fra le praterie e i pascoli di Gazzo e Isola Mantegna

Uno speciale appuntamento in collaborazione con il gruppo organizzatore degli "Amici del Brenta" per strade, piste ciclopeditonali e le contrade della media pianura che diedero i natali al sommo pittore rinascimentale Andrea Mantegna.

E ancora una volta finiamo da dove avevamo iniziato: assieme!

Ancora una volta per tracciare il bilancio della stagione appena passata e per cominciare ad organizzare quella che abbiamo appena iniziato. Assieme!

Assieme agli amici, naturalmente!



Anche quest'anno la cena viene spostata ad inizio dicembre per consentire il tempestivo rinnovo del tesseramento per l'anno 2025 entro la data limite del 31/12/2024.



DIFFICOLTÀ:
EG (eno gastronomiche)



REFERENTI:
il Consiglio Direttivo

TESSERA ASSOCIATIVA 2024

La passione per la montagna in questi anni ci ha portato in innumerevoli posti, salito cime, percorso sentieri, sentieri attrezzati, pedalato lungo ciclovie sempre nuove ...

La passione e l'aiuto di molti ci ha fatto crescere e migliorare in continuazione e il nostro intento è quello di crescere e migliorare ancora e sempre di più ...

Il 2024 ci vedrà per il decimo anno affiliati alla FIE - Federazione Italiana Escursionismo e grazie ad essa il G.A.d.M. usufruisce della polizza assicurativa stipulata dalla Federazione con il Gruppo ITAS Assicurazioni.

Nell'intento di dare maggiore copertura e di venire incontro alle esigenze dei soci, anche per quest'anno il Consiglio Direttivo ha deciso di mantenere "quasi" inalterato il costo della tessera di € 23,00.



La forma caratteristica del Monte Summano e la sua particolare collocazione sono elementi fortemente caratterizzanti il paesaggio vicentino e veneto per larghi tratti; inoltre, l'aspetto conico regolare con la cima bicuspidata ricorda più che vagamente quella di un vulcano, anche se in realtà si tratta di una tipica struttura prealpina calcareo-dolomitica.

Una fitta rete di sentieri, testimonianze di elementi antropici un tempo diffusi ed una flora tipica e rigogliosa, ne fanno una montagna tutta da scoprire!



TRASPORTO:
Mezzi propri



COMITIVA:
A / B



DISLIVELLO:
400 / 1000 m



DIFFICOLTÀ:
E



DURATA:
6 / 7 ore



REFERENTI:
Il consiglio direttivo



NIPMAR s.r.l.

Via S. Silvestro, 14 - 35016 PIAZZOLA SUL BRENTA (PD) Italy

Tel. +049 5590191 - Fax +049 9600061

E-mail: info@nipmar.it - www.nipmar.it

NOLEGGIO CON CONDUCENTE

Aeroporti, porti, stazioni, cene, visite mediche
ZTL, CONCERTI

Esperienza pluriennale

N.C.C. 

Annalisa Faggian

349 3964009 - nccfaggian@hotmail.it

CASTELLAN

TOUR S.R.L.

**NOLEGGIO PULLMAN GRAN TURISMO
IN TUTTA EUROPA**



35016 PIAZZOLA SUL BRENTA (PD) - Via Vittorio Emanuele II°, 72

36022 CASSOLA (VI) - Via Ca' Petofi, 20 - Tel. 0424 533019

E-mail: castellantour@tiscali.it

REGOLAMENTO GITE E NORME DI COMPORTAMENTO DURANTE LE ESCURSIONI

Art. 1 - Termini e definizioni

Il Gruppo Amici della Montagna – Piazzola sul Brenta, è una libera associazione, sorta in forma spontanea nel 1999, e legalmente costituita nel 2001, formata da soci volontari che organizzano e/o partecipano ad attività di gruppo, escursionistiche e non, prevalentemente in montagna, principalmente a piedi, talvolta con la bicicletta, in tutte le stagioni dell'anno, allo scopo di offrire ai propri associati la possibilità di conoscere ed apprezzare la natura ed in particolare la montagna, con speciale riguardo agli aspetti della storia e della tradizione locale collegate all'ambiente montano. Organizza incontri culturali ed informativi a tema, concerti e proiezioni amatoriali di immagini delle escursioni e delle attività.

Attività escursionistica, è una forma di attività basata sul camminare o pedalare nel territorio, lungo percorsi (strade, sentieri, piste e percorsi ciclabili, ecc.), di varie difficoltà e di vario impegno fisico, fino alle massime difficoltà di livello "escursionistico", con esclusione di attività di tipo alpinistico, ferrate, progressione in marcato ambiente innevato.

Programma tecnico dell'escursione, (comunemente definito anche programma dell'escursione o programma) è il foglio dove sono indicate le modalità dell'attività proposta, che comprende il luogo di svolgimento, i tempi di percorrenza, le difficoltà, i requisiti particolari, l'impegno fisico, l'attrezzatura richiesta, i luoghi e gli orari da rispettare per il ritrovo, la descrizione, le caratteristiche e le particolarità del percorso.

Referente per l'escursione (comunemente definito anche Capogita) è colui che organizza e coordina l'escursione. I referenti (di norma almeno due per ogni attività escursionistica, fungono anche da capigita senza titolo, cioè non sono guide alpine ed escursionistiche, né istruttori, né persone con titolo di accompagnatori di escursionismo, ma soltanto soci escursionisti volontari che mettono a disposizione il loro tempo e le loro esperienze per guidare il gruppo lungo il percorso stabilito e descritto nel programma tecnico, che viene distribuito a tutti i partecipanti. Non possono e non devono conoscere né le reali condizioni fisiche né le capacità tecniche dei partecipanti.

Partecipante, è colui che si iscrive all'attività e si aggrega alla comitiva, in piena autonomia tecnica e psicofisica, attrezzato per lo scopo secondo le richieste espresse nel programma tecnico, consapevole di quanto dichiarato nella programma tecnico stesso, e soprattutto dei rischi e dei pericoli oggettivi e soggettivi che le attività proprie dell'Associazione, come sopra descritto, comportano.

Art. 2 - Partecipazione alle attività

La partecipazione alle attività organizzate dal Gruppo Amici della Montagna – Piazzola sul Brenta è riservata ai soci in regola con il tesseramento. Le attività escursionistiche si svolgono con un minimo/massimo di partecipanti che verrà stabilito di volta in volta dal Consiglio Direttivo a seconda del tipo di escursione e delle difficoltà.

Tutti i partecipanti alle escursioni (con attività motoria) saranno coperti da assicurazione di responsabilità civile e ove possibile da "Infortunio", nel caso di danni provocati a cose o persone (anche all'interno del gruppo di partecipanti), se in regola con il tesseramento.

Non sono ammessi alle escursioni i minori di anni 18 se non accompagnati da almeno un genitore o da un legale tutore.

Art. 3 - Tariffe

La partecipazione alle attività del Gruppo Amici della Montagna – Piazzola sul Brenta è gratuita. Ai partecipanti è richiesto un contributo a copertura delle spese per l'organizzazione, quali trasporti, pernottamenti, impianti

di risalita, ingressi ed ogni altro qualsiasi evento che preveda delle tariffe extra.

Le iscrizioni alle gite si aprono alla data indicata sul programma tecnico, sul sito internet dell'associazione, e sul libretto informativo delle gite, e si chiudono, di regola, il giovedì precedente la data della escursione, con il versamento della quota di partecipazione per intero.

Art. 4 - Accettazione del regolamento e obblighi dei partecipanti

Chiunque intenda partecipare ad una attività organizzata dal Gruppo Amici della Montagna – Piazzola sul Brenta, deciderà sulla base della propria preparazione fisica e tecnica, valutate le prevedibili difficoltà sulla base del programma e delle altre informazioni disponibili, circa l'opportunità di aderire e di iscriversi.

All'atto dell'iscrizione i partecipanti si impegnano ad osservare il programma dell'escursione (difficoltà, lunghezza, dislivello, tempi di percorrenza) ed il presente Regolamento.

In relazione alle attività fisico motorie da intraprendere, i partecipanti si impegnano ad avere i requisiti minimi di buona salute e sufficienti condizioni fisiche e psichiche per partecipare all'attività indicata nel programma tecnico.

In particolare, i partecipanti:

- devono osservare un comportamento disciplinato e corretto nei confronti dei Referenti e degli altri partecipanti.
- devono evitare gesti inutili e dannosi nei confronti dell'ambiente ove si svolge l'escursione.
- devono osservare scrupolosamente le disposizioni dei Referenti per l'Escursione e dei loro collaboratori, e contribuire con essi per la buona riuscita dell'escursione ed essere solidali con le decisioni di volta in volta necessarie, soprattutto in caso di necessità.
- devono osservare scrupolosamente gli orari stabiliti per la partenza;
- devono seguire i Referenti per l'Escursione e/o i loro collaboratori in testa al gruppo, e non devono mai allontanarsi senza la loro autorizzazione. Chiunque si allontanerà senza autorizzazione, o decida di sorpassare il Referente alla testa del gruppo, non sarà considerato parte del gruppo;
- devono essere consapevoli che i tempi stabiliti nel programma tecnico sono indicativi, e potrebbero subire delle alterazioni per cause impreviste e/o per ritardo fisiologico accumulato durante lo svolgimento dell'attività escursionistica.

Art. 5 - Orari e partenze

Il ritrovo per la partenza avviene nel luogo e nell'orario indicati nel programma tecnico, salvo diversa comunicazione agli iscritti, i quali possono mettersi in contatto con i Referenti chiamando al numero di telefono di norma indicato nel programma tecnico. Chi dovesse avere dei problemi a raggiungere nei tempi utili il luogo di partenza, è tenuto ad avvisare tempestivamente i Referenti e/o i loro collaboratori. Gli spostamenti dal punto di ritrovo alla partenza dell'escursione e ritorno, sono fatti dai partecipanti sia con mezzi propri, che con il pullman, come specificato nel programma tecnico. Prima della partenza dell'attività escursionistica, i Referenti per l'Escursione verificano i presenti iscritti nell'elenco dei partecipanti.

La gestione dell'attività escursionistica inizia nel momento in cui, giunti sul luogo della partenza dell'escursione, ci si avvia verso la meta programmata, e termina quando si torna al punto di partenza. È facoltà dei Referenti, di comune accordo con i collaboratori, apportare variazioni al programma dell'escursione o annullare la stessa, qualora le condizioni atmosferiche, del percorso, dei partecipanti o altre condizioni oggettive di pericolo o di impedimento, lo impongano.

Art. 6 - Referenti per l'escursione

Ogni escursione sarà affidata ad almeno due Referenti, stabiliti in base al numero dei partecipanti ed alla difficoltà del percorso. In caso di divisione del gruppo in due o più comitive, verrà assegnato un Referente per ognuna di esse. Ogni Referente si impegnerà a svolgere il programma descritto nel programma tecnico,

mettendosi alla testa del proprio gruppo, mantenendo un'andatura che permetta a tutti i partecipanti di svolgere l'attività nei limiti e nei tempi consentiti.

I Referenti per l'escursione possono modificare, a loro insindacabile giudizio, il programma, l'orario e l'itinerario.

Dopo valutazione dei singoli partecipanti, possono escludere coloro che non siano in possesso dei requisiti minimi per la partecipazione (condizione fisica ed attrezzatura) per non compromettere il corretto andamento dell'escursione, nel rispetto dei tempi di percorrenza e degli altri partecipanti all'attività. Il Referente per l'escursione ha il dovere di cercare di rispettare il più possibile la tabella di marcia e le indicazioni previste nel programma tecnico.

Art. 7 - Cause di esclusione dei partecipanti all'attività

I Referenti per l'escursione e i loro collaboratori, di comune accordo, hanno la facoltà di escludere dall'attività, alla presenza di testimoni, coloro che:

- Non abbiano i requisiti minimi per la partecipazione (condizione fisica ed attrezzatura);
- Palesino uno stato di salute precario;
- Siano sprovvisti dell'equipaggiamento necessario, indicato nel programma dell'escursione;
- Non si attengano alle disposizioni dei Referenti designati;
- Mettano a repentaglio la sicurezza propria o di altri compiendo gesti avventati e irresponsabili;
- Decidano di abbandonare il gruppo volontariamente, per seguire un percorso diverso da quello stabilito dai Referenti.

L'esclusione dall'escursione comporta la perdita della copertura assicurativa e solleva i Referenti, il Presidente dell'Associazione ed i suoi collaboratori da qualsiasi responsabilità ed onere nei confronti dell'escluso.

Art. 8 - Responsabilità

Ogni partecipante (o genitore per i figli minorenni o altra persona a ciò designata per i minorenni accompagnati) a qualsiasi attività organizzata dal Gruppo Amici della Montagna – Piazzola sul Brenta, esonera, i Referenti, il Presidente ed i suoi collaboratori da ogni responsabilità per infortuni, incidenti o danni di tipo volontario ed involontario che gli dovessero capitare, sia durante i trasferimenti per le località di partenza, con i mezzi propri o con il pullman, all'andata o al ritorno, e sia, in considerazione dei possibili pericoli oggettivi, nel corso dello svolgimento dell'attività.

Art. 9 - Accettazione del Regolamento

Durante l'iscrizione, il rinnovo dell'iscrizione, o comunque il giorno stesso di inizio delle attività, verrà consegnato ad ogni partecipante una copia del presente regolamento. L'iscrizione e la partecipazione alle attività comporta la conoscenza e l'accettazione incondizionata di tutti gli articoli del presente Regolamento e di tutto quanto descritto.

Siamo presenti a Piazzola sul Brenta ogni giovedì sera alle ore 21,00 nella nostra sede in
via Rolando 57 (presso la casa delle associazioni)

Troverai amici con cui condividere idee, programmi, proposte,
iniziative, avventure! ...Partecipare per credere!

E-mail: admpiazzola@gmail.com

Sito Web: www.admpiazzola.it

ANNOTAZIONI IMPORTANTI

Le iscrizioni alle attività (escursioni, manifestazioni, ecc) si ricevono nella sede in Via Rolando 57, presso la casa delle Associazioni, (ex edificio AVIS) nei giovedì precedenti all'escursione.

I pullman, se previsti, verranno organizzati per un minimo di 40 partecipanti paganti. Il Consiglio Direttivo si riserva la facoltà di organizzare pullman anche per un numero inferiore di partecipanti. Le partenze avranno luogo dal parcheggio davanti alla sede in Via Rolando 57.

La sede è aperta tutti i giovedì dalle ore 21,00 alle ore 23,00

Ritrovarsi tradizionalmente in sede il giovedì è l'occasione per rinnovare vecchie amicizie ed allacciarne di nuove. È il modo più opportuno per dare l'adesione alle escursioni programmate. È l'occasione per programmare nuove escursioni anche se non previste dal programma. È il momento di rivedere e ricordare i momenti più belli delle escursioni effettuate. È il momento per condividere qualche situazione conviviale. Insomma, ritrovarsi il giovedì sera in sede è un bel modo per stare assieme!



SCALA DELLE DIFFICOLTÀ

T

TURISTICO: Itinerario turistico

E

ESCURSIONISTICO: Itinerario privo di difficoltà tecniche, richiede un modesto impegno fisico per la brevità del percorso ed il contenuto dislivello da superare.

EE

PER ESCURSIONISTI ESPERTI: Itinerario che, privo di difficoltà tecniche, richiede un maggior impegno fisico ed una maggior esperienza escursionistica.

EEA

PER ESCURSIONISTI ESPERTI CON ATTREZZATURA: Itinerario che necessita di conoscenza delle tecniche di assicurazione su ferrata, assenza di vertigini e fermezza di piede. Attrezzatura adeguata.

EAI

ESCURSIONISMO IN AMBIENTE INNEVATO: Itinerario in ambiente innevato che richiede l'utilizzo di racchette da neve, con percorsi evidenti e riconoscibili, con facili vie di accesso, di fondo valle o in zone boschive non impervie o su crinali aperti o poco esposti, con dislivelli e difficoltà generalmente contenuti che garantiscono sicurezza di percorribilità.

"La montagna non è solo nevi e dirupi, creste, torrenti, laghi, pascoli.

La montagna è un modo di vivere la vita.

Un passo davanti all'altro, silenzio tempo e misura."

– Paolo Cognetti

PICCOLO DECALOGO

Più chilometri a piedi, più salute e tranquillità.

Non accendere fuochi nei boschi.

Rifugi e bivacchi sono nelle tue mani.

I rifiuti portali a valle con te.

Non disturbare la quiete della natura.

Porta a casa solo ricordi fotografici.

Rispetta il mondo sotterraneo.



*Un impegno
costante!*



*Ci guida
la passione!*



JUTIPRINT

GRAFICA STAMPA